



INTERNATIONAL CIVIL AVIATION ORGANIZATION

A United Nations Specialized Agency

Représentation Visuelle des Produits

**BUREAU REGIONAL DE L'OACI
POUR L'AFRIQUE OCCIDENTALE ET CENTRALE, DAKAR**

*Séminaire Régional de l'OACI sur
les Prévisions de CB, Givrage et Turbulences
Niamey, Niger, du 21 au 23 Avril 2014*

Guidance on the Harmonized WAFS Grid point forecasts for CB Cloud, Icing and Turbulence



Visualisation des Prévisions au points de grille du WAFS

Les CMPZ ne produisent pas de représentations visuelles des prévisions aux points de grille du SMPZ.

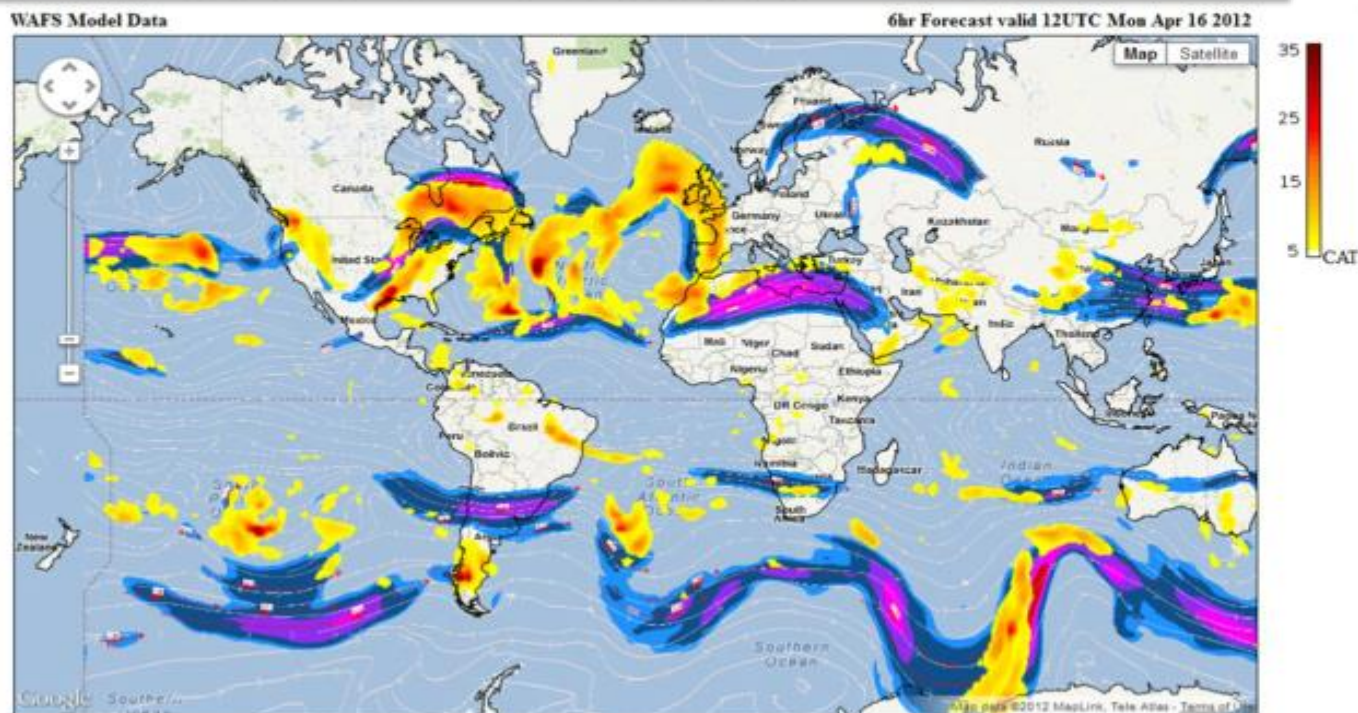
Vous devez vous adresser à votre fournisseur de poste de travail SADIS ou WIFS pour obtenir des logiciels de visualisation des prévisions aux points de grille du SMPZ.

Quelques exemples de représentation visuelle des prévisions aux points de grille du SMPZ fournis par le service météorologique national des États-Unis sont présentés dans les projections qui suivent.

Guidance on the Harmonized WAFS Grid point forecasts for CB Cloud, Icing and Turbulence



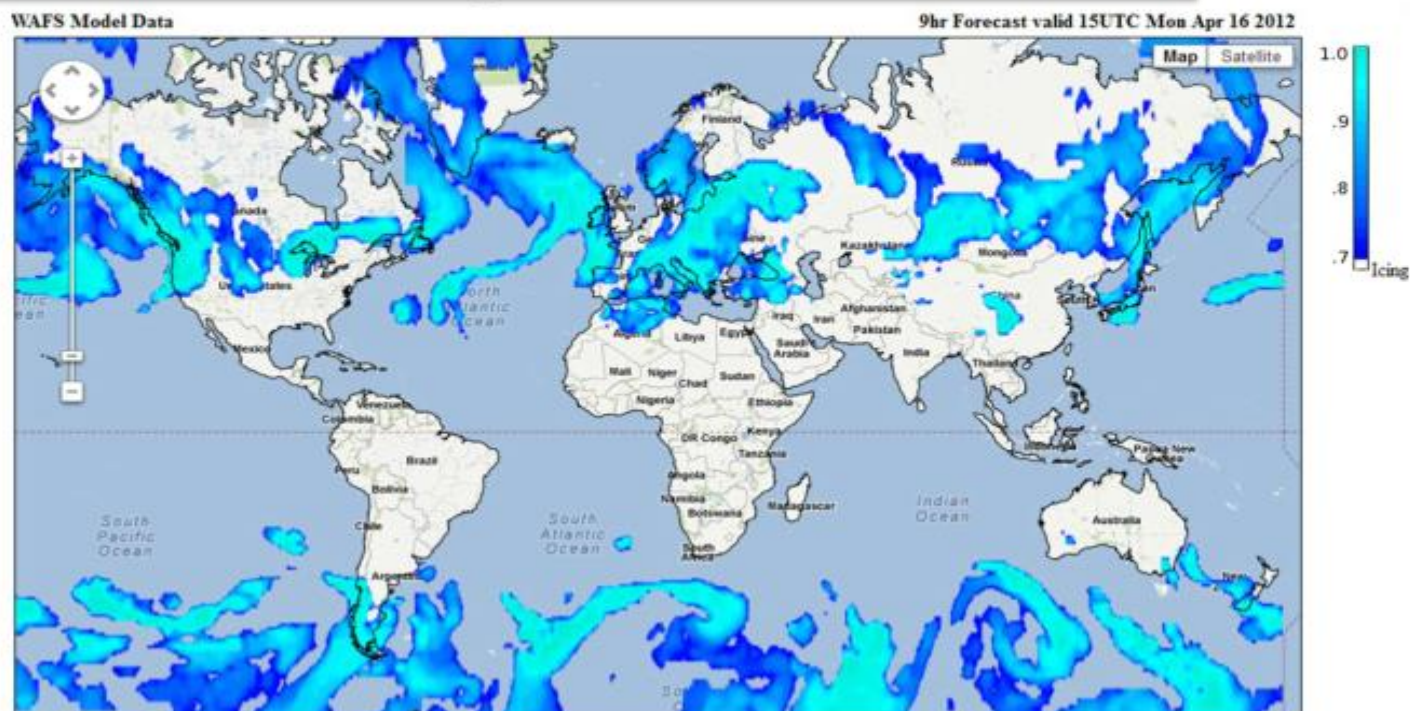
Exemple de représentation visuelle
de l'emplacement du CAT et des courants-jets



Guidance on the Harmonized WAFS Grid point forecasts for CB Cloud, Icing and Turbulence



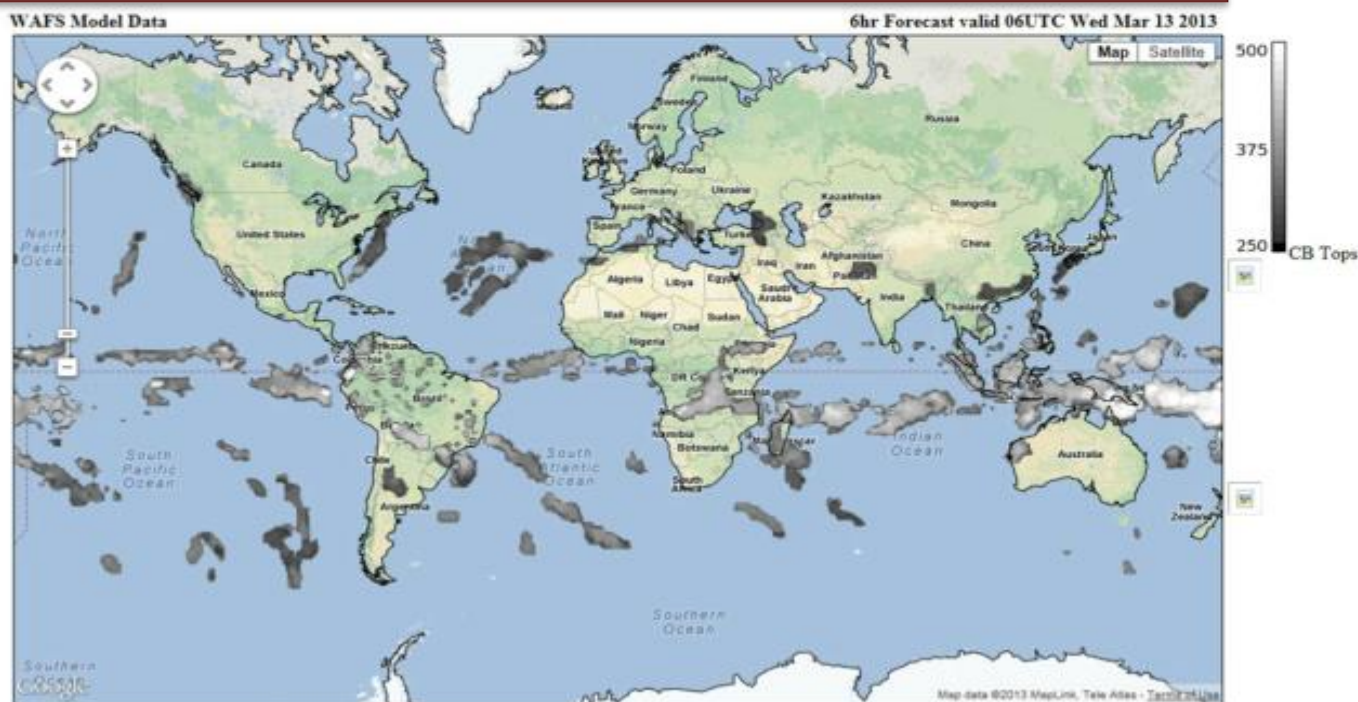
Exemple de représentation visuelle du Givrage



Guidance on the Harmonized WAFS Grid point forecasts for CB Cloud, Icing and Turbulence



Exemple de représentation visuelle de CB



*Merci de votre attention et
bon séjour à Niamey*

Questions???