



INTERNATIONAL CIVIL AVIATION ORGANIZATION

A United Nations Specialized Agency

Nombre de Fichiers - Harmonisation

**BUREAU REGIONAL DE L'OACI
POUR L'AFRIQUE OCCIDENTALE ET CENTRALE, DAKAR**

***Séminaire Régional de l'OACI sur
les Prévisions de CB, Givrage et Turbulences
Niamey, Niger, du 21 au 23 Avril 2014***

Guidance on the Harmonized WAFS Grid point forecasts for CB Cloud, Icing and Turbulence



Valeurs de Données: Nombre de fichiers

Parameter	Levels	Timesteps	No. Of files
Mean Icing	6	11	66
Maximum Icing	6	11	66
Mean In-cloud turbulence	5	11	55
Maximum In-cloud turbulence	5	11	55
Mean CAT	6	11	66
Maximum CAT	6	11	66
CB Horizontal extent	1	11	11
CB base height	1	11	11
CB top height	1	11	11

2 paramètres de givrage (valeurs moyenne et maximale)

2 paramètres de turbulence dans les nuages (valeurs moyenne et maximale)

2 paramètres de CAT (valeurs moyenne et maximale)

3 paramètres de CB (étendue horizontale, hauteur de la base et hauteur du sommet)

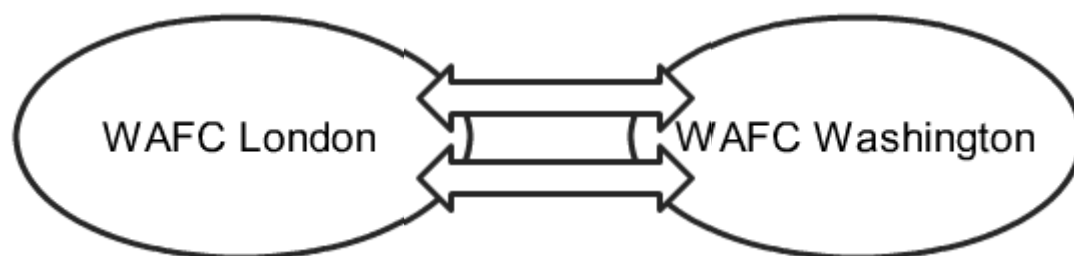
11 intervalles de temps = 407 fichiers de données

Guidance on the Harmonized WAFS Grid point forecasts for CB Cloud, Icing and Turbulence



Valeurs de Données: Harmonisation

Les données sont harmonisées pour assurer la cohérence entre celles du WAFC de Londres et celles du WAFC de Washington.



Guidance on the Harmonized WAFC Grid point forecasts for CB Cloud, Icing and Turbulence



Valeurs de Données: Harmonisation



Il arrive, rarement, que les données ne soient pas harmonisées.

Dans ce cas, chaque WAFC diffuse indépendamment ses prévisions.


Guidance on the Harmonized WAFS Grid forecasts for CB Cloud, Icing and Turbulence

Valeurs de Données: Harmonisation




Resources

Glossary | Notes



Met Office

Here are some useful links and documents:

-  Example of NOUK10 message

the process

ur, each es

casts

trative issued to

at is, unharmonized forecasts have been issued.

Valeurs de Données: Harmonisation



Example of NOUK10 message

ATTENTION ALL SADIS USERS

INCIDENT NUMBER: INC491735

SERVICE(S) AFFECTED:

SADIS 2G

DATASTREAM(S) AFFECTED:

OPMET

GRIB

T4 (PNG / BUFR)

THESE TECHNICAL PROBLEMS HAVE NOW BEEN RESOLVED AND DATA IS BEING TRANSMITTED AS NORMAL.

WE ARE SORRY FOR ANY IMPACT THIS HAS HAD ON YOU OR THE CUSTOMER SERVICE WE CAN PROVIDE.

ISSUED BY: IT&CS

LOCATION: EXETER, UK

A COPY OF THIS MESSAGE WILL APPEAR AT:

[HTTP://WWW.METOFFICE.GOV.UK/SADIS/NEWS/INDEX.HTML](http://www.metoffice.gov.uk/sadis/news/index.html)

WAFC LONDON SERVICE

EMAIL: SERVICEDESK@METOFFICE.GOV.UK

TELEPHONE: +44 (0)1392 886666

Un message administratif du WAFS est émis pour informer les usagers que des prévisions indépendantes, c'est-à-dire non harmonisées, ont été publiées.

*Merci de votre attention et
bon séjour à Niamey*

Questions????!!!