



**INTERNATIONAL CIVIL AVIATION ORGANIZATION**

*A United Nations Specialized Agency*

---

# **Domaine d'Application des Nouvelles Prévisions aux Points de Grille**

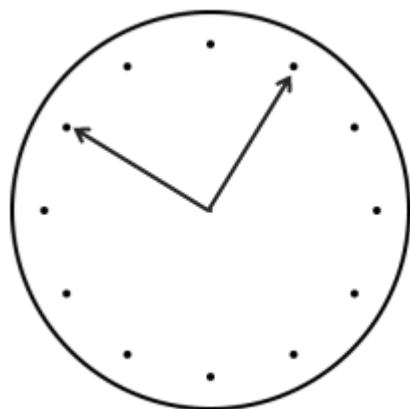
**BUREAU REGIONAL DE L'OACI  
POUR L'AFRIQUE OCCIDENTALE ET CENTRALE, DAKAR**

---


*Séminaire Régional de l'OACI sur  
les Prévisions de CB, Givrage et Turbulences  
Niamey, Niger, du 21 au 23 Avril 2014*

---

## Guidance on the Harmonized WAFS Grid point forecasts for CB Cloud, Icing and Turbulence



**Tous les intervalles de temps**

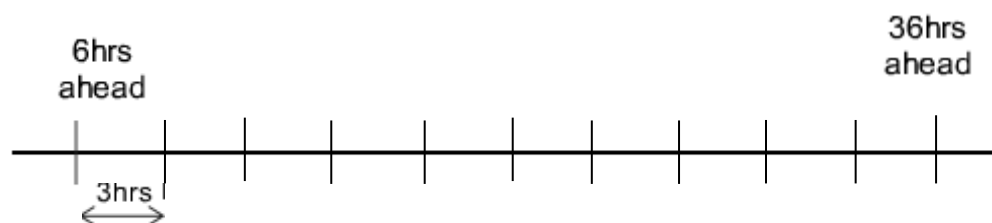


**Echelle mondiale**

### Les nouvelles prévisions aux points de grilles:

- Disponibles toutes les 3 heures, de 6h à 36 h à l'avance
- Disponibles à l'échelle mondiale

## Guidance on the Harmonized WAFS Grid point forecasts for CB Cloud, Icing and Turbulence



**11 intervalles de temps**

**Une nouvelle  
prévision toutes les 6h**

**Prévisions aux points de  
grille d'une résolution de  
1,25x1,25 degrés  
diffusées en format  
GRIB2**

*Merci de votre attention et  
bon séjour à Niamey  
Questions????!!!*