



Cuadro de Mando (Dashboard) de GREPECAS



[HOME](#) | [ABOUT ISTARs](#) | [CATALOGUE](#) | [ADVISORY GROUP](#) | [SERVICES](#) | [FORUM](#) | [FAQ](#) | [CONTACT US](#)

INTEGRATED SAFETY TREND ANALYSIS AND REPORTING SYSTEM
REGIONAL REPORTING PORTAL

NACC REGIONAL OFFICE –
NAM/CAR REGIONS

The analytics platform for ICAO North American and Caribbean (NAM/CAR) Regions

The ICAO North American, Central American and Caribbean (NACC) Office is accredited to 22 Contracting States and 19 Territories and covers 28 NAM Flight Information Regions (FIRs), 15 FIRs, and 15 CAR FIRs. The Regional Office fosters the implementation of ICAO Standards and Recommended Practices (SARPs) by providing assistance to States and providing oversight activities to validate effective implementation of ICAO International standards.



El *Dashboard* de GREPECAS

- ✈ El Cuadro de mando (*Dashboard*) tiene la intención de informar, monitorear y dar seguimiento a la implementación de diferentes asuntos de la Aviación: Seguridad Operacional, Seguridad de la Aviación, Facilitación, Transporte Aéreo, Navegación Aérea y Protección del Medio Ambiente
- ✈ El *Dashboard* busca servir a los Estados (DG y Equipo técnico) y a los Grupos Regionales de Implementación para apoyar su seguimiento la avance de implementación y servir para los Informes Anuales Regionales de Seguridad Operacional y Navegación Aérea y otros



El Dashboard de GREPECAS

- ✈ El Cuadro de Mando permitirá la implementación de un sistema de medición que permitiendo al Estado visualizar el estado actual de implementación, las expectativas y/o las metas de implementación.
- ✈ Para poder apoyar estas tareas se requiere de una recopilación continua de datos y mediciones para establecer un informe de datos que sea representativo.
- ✈ El estado de implementación se muestra a través gráficos dinámico e interactivos que están disponibles en el Cuadro de Mando.
- ✈ El sistema generará informes *Ad-hoc* que ilustrarán los datos recopilados en el Cuadro de Mando.
- ✈ Cada Estado tendrá acceso al portal seguro del Cuadro de Mando de GREPECAS para su uso y reporte



Entonces, ¿qué hay en el *Dashboard*?

***Dashboards* de iSTARS 4.0 de GREPECAS**





INTEGRATED SAFETY TREND ANALYSIS AND REPORTING SYSTEM REGIONAL REPORTING PORTAL

NACC REGIONAL OFFICE –
NAM/CAR REGIONS

The analytics platform for ICAO North American and Caribbean (NAM/CAR) Regions

The ICAO North American, Central American and Caribbean (NACC) Office is accredited to 22 Contracting States and 19 Territories and covers 29 NAM Flight Information Regions (FIRs), 15 FIRs, and 15 CAR FIRs. The Regional Office fosters the implementation of ICAO Standards and Recommended Practices (SARPs) by providing assistance to States and providing oversight activities to validate effective implementation of ICAO international standards.



Dashboards

Click on the images below to access the dashboards.



Air Navigation Services



Safety



Accidents



Facilitation



ICAO

North American, Central American and Caribbean (NACC) Regional Office

Calzada Mariano Escobedo 526, Segundo Piso Col Anzures, Alcaldía Miguel Hidalgo Ciudad de México, C.P. 11690, México.

Tel: +52 55 52503211

e-mail: icaonacc@icao.int

Contact us

email: istars@icao.int

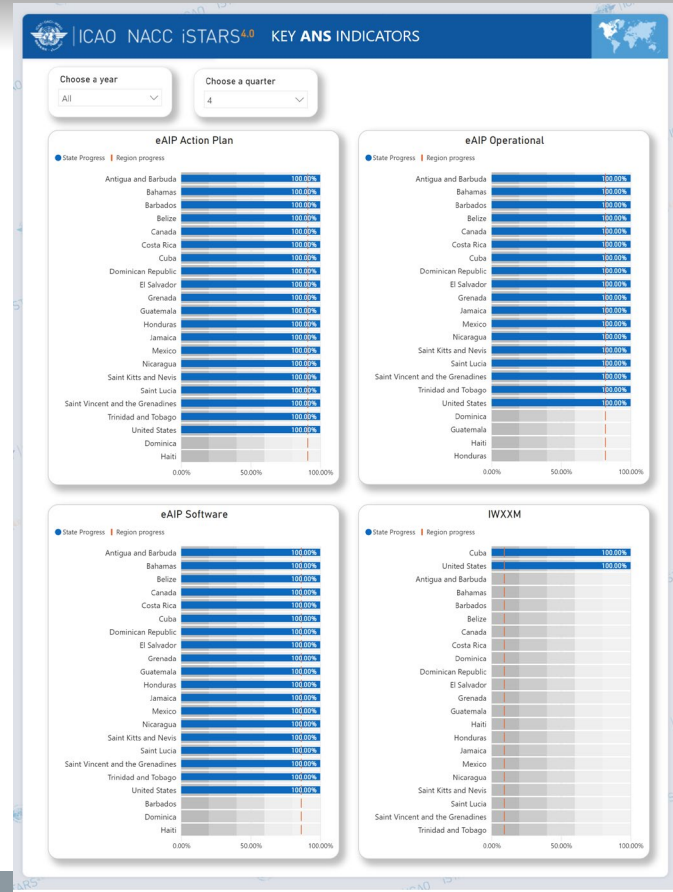
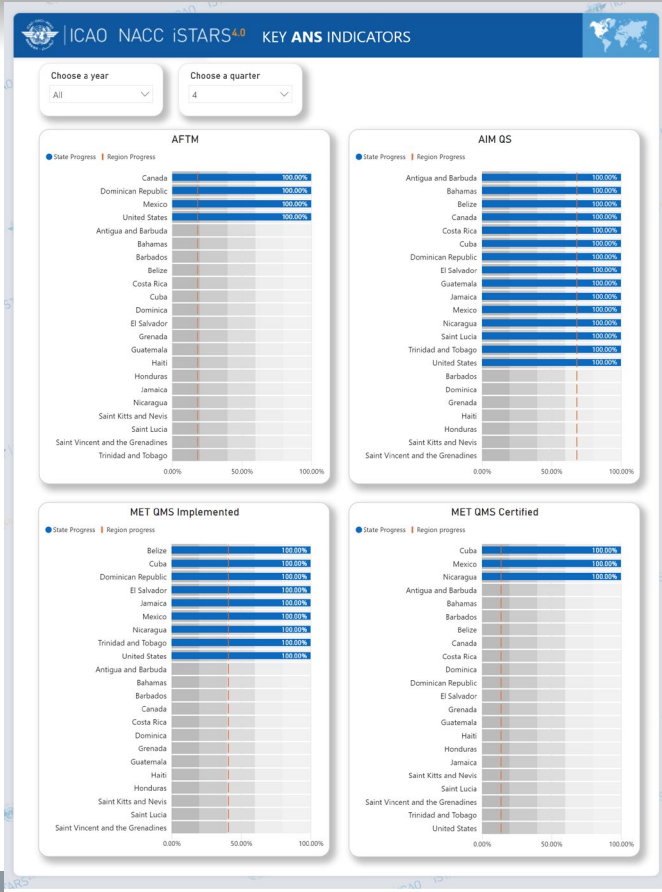
Follow Us On

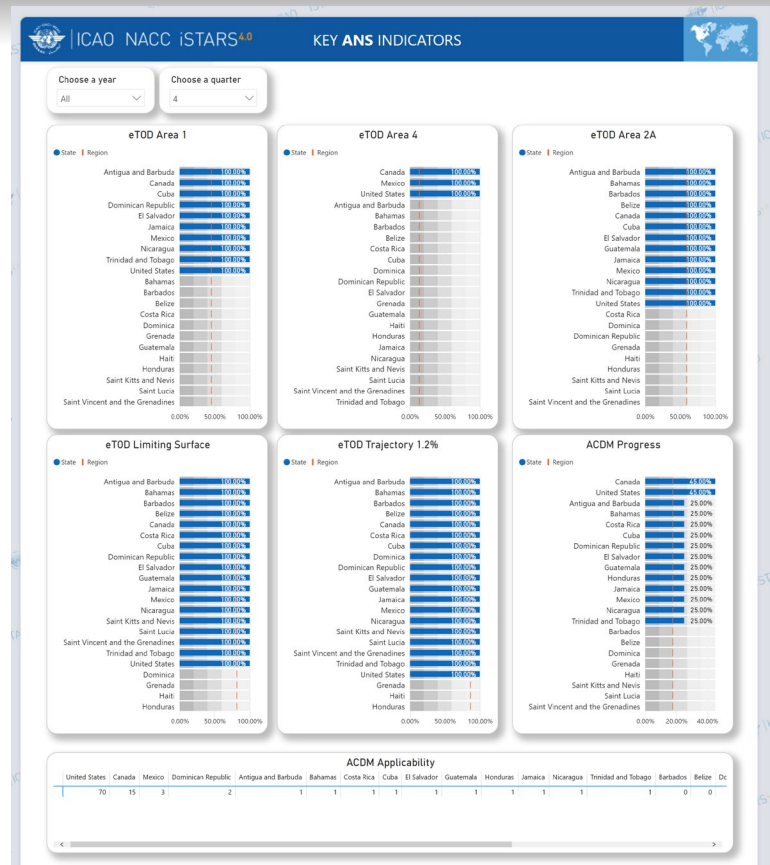
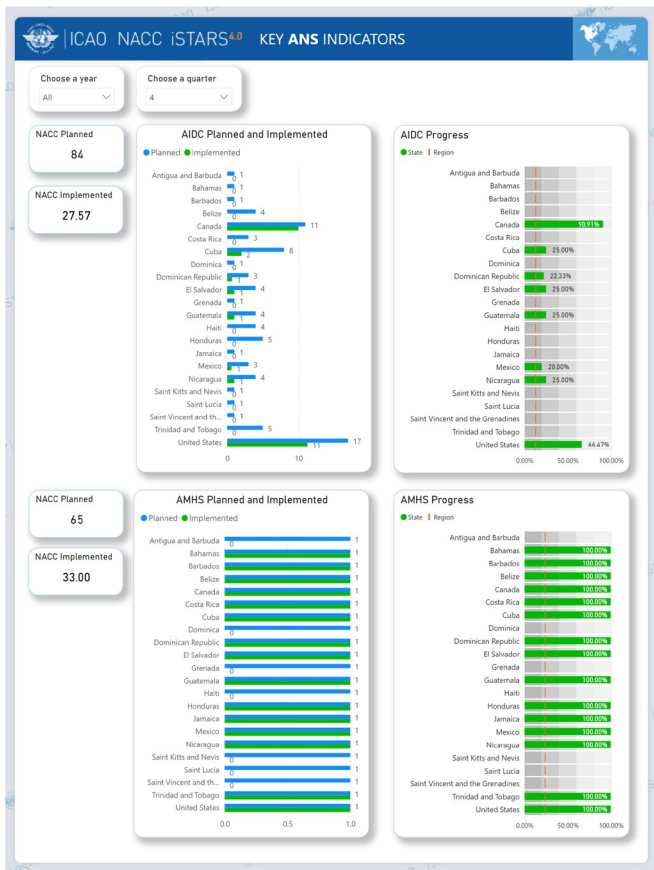
LinkedIn

Twitter

YouTube

Facebook







✈ El *Dashboard* de GREPECAS estará integrados en la plataforma de iSTARS en el Portal Seguro (*Secure Portal*)



- ✈ El Dashboard de GREPECAS proporcionará información relevante de las áreas de la aviación, brindando datos e información importantes para la planificación, toma de decisiones y desarrollo de actividades futuras basadas en información coherente y fácil de utilizar de acuerdo con un lenguaje común.
- ✈ Como consecuencia, el establecimiento de mecanismos de medición proporcionará la información necesaria para la mejora continua, recordando *“Lo que no es medido, no puede ser mejorado.”*



- ✈ Se requiere el involucramiento de los Estados para establecer, dentro de sus propias implementaciones, los mismos indicadores de medición de manera homogénea, para que el *Dashboard* de GREPECAS, así como el GREPECAS, RASG-PA y los Grupos de Trabajo Regionales también usen de la misma manera la información de los indicadores regionales.
- ✈ El *Dashboard* de GREPECAS representa un mecanismo de medición que comprende la recopilación, el procesamiento, el almacenamiento y la presentación gráfica de indicadores/métricas, disponibles de manera oportuna para los Estados y es esencial para el éxito de un enfoque orientado en resultados y basado en el desempeño.



✈ Se invita a la Reunión a:

- a) Apoyar en el suministro de datos necesarios para alimentar el *Dashboard*;
- b) proporcionar el Punto de Contacto (PoC) de Estado para ingresar al *Dashboard* de GREPECAS;
- c) tomar nota de las tareas y trabajo conducido para desarrollar este *Dashboard*, sus procedimientos y otros aspectos para su operación; y
- d) apoyar cualquier otra acción que debido a este trabajo se requiera de los Estados y otras partes interesadas.



OACI | LA AVIACIÓN UNIDA



THANK YOU!