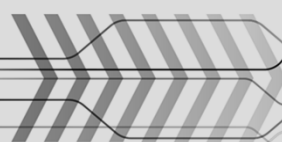




Centro de Gerenciamento
da Navegação Aérea



Puntos/Fijos más
citados en los
reportes LHD
desde 2015



CARSAMMA

GTE20



Centro de Gerenciamento
da Navegação Aérea



Departamento
de Controle do Espaço Aéreo



FORÇA AÉREA BRASILEIRA
Asas que protegem o País



OBJETIVO

Presentar los Puntos/Fijos más citados en los reportes LHD desde 2015 para que las FIR involucradas empecen a hacer una análisis del que está ocurriendo en estos puntos para que acciones puedan ser hechas para mejorar la coordinación entre ellas y así reducir el número de reportes LHD, contribuyendo por la Seguridad Operacional del Espacio Aéreo RVSM.



Centro de Gerenciamento
da Navegação Aérea

CARSAMMA

GTE20



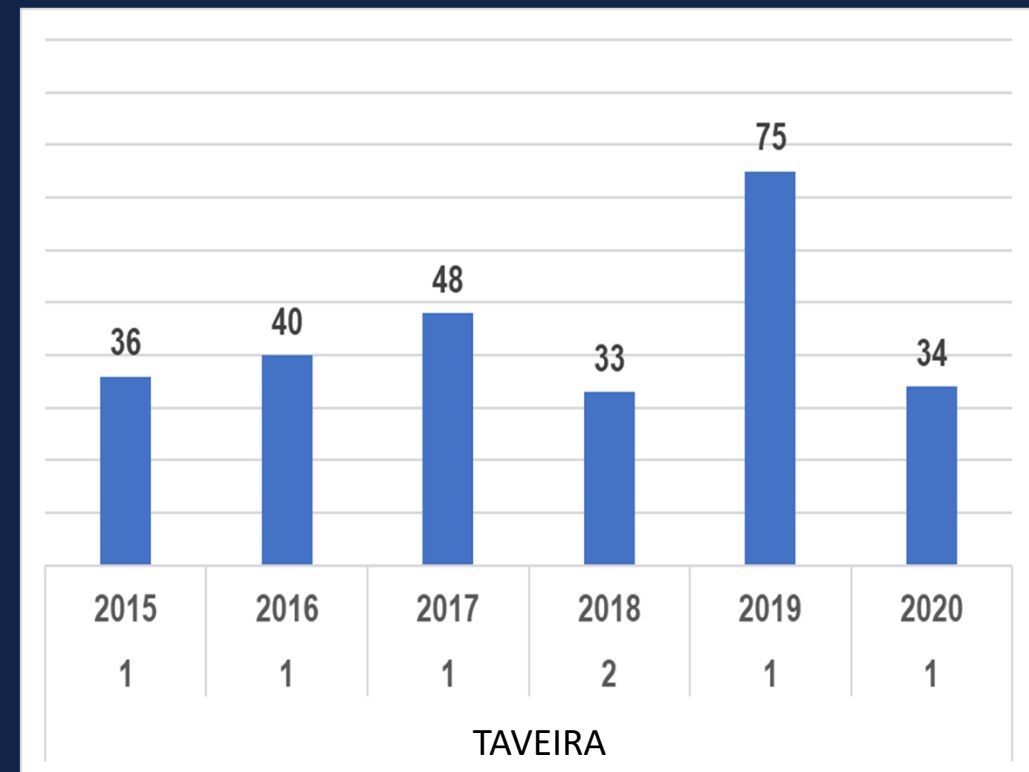
FORÇA AÉREA BRASILEIRA
Asas que protegem o País

GUIÓN



Como interpretar la figura apresentada:

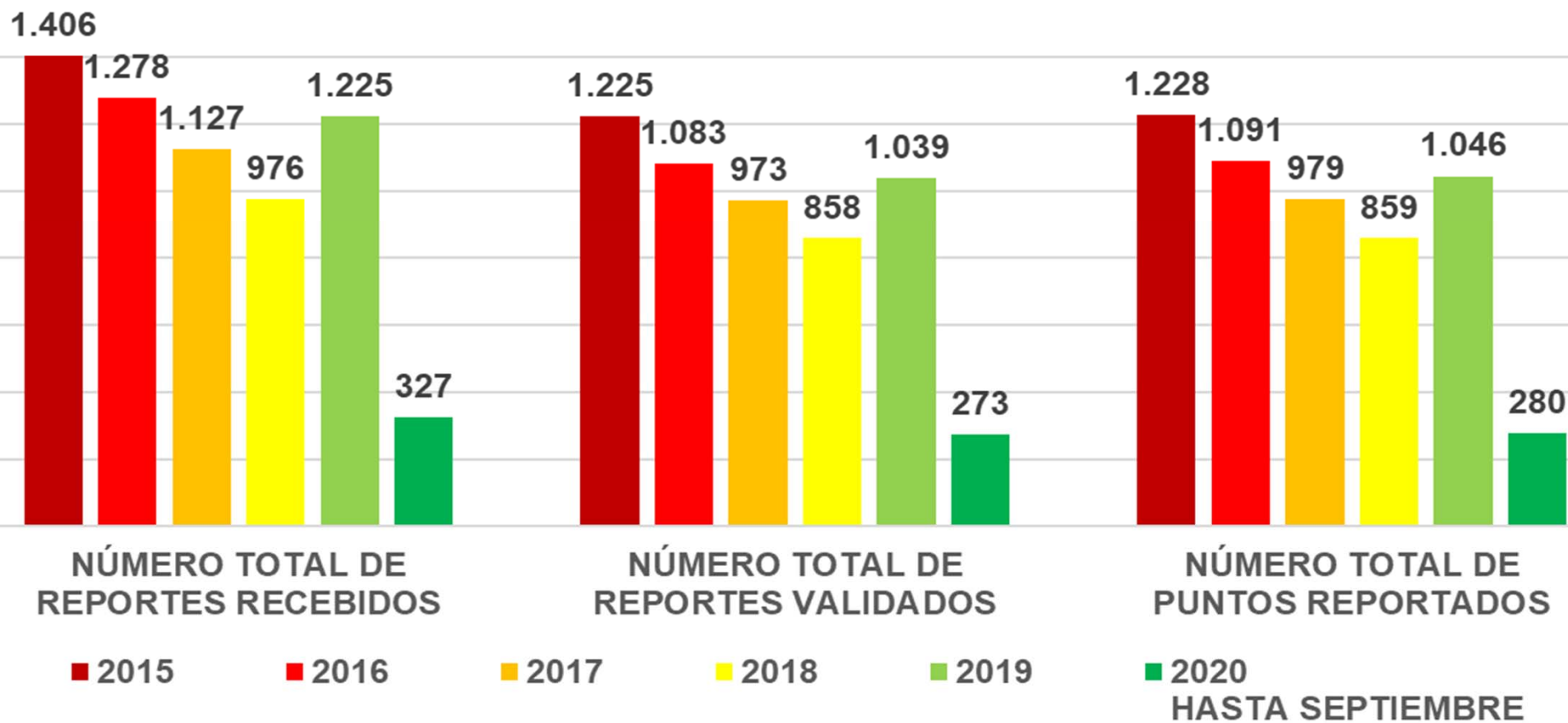
- En el cuerpo de la figura aparecen arriba de los rectángulos números que representan el número total de veces que el punto fue reportado.
- En la parte inferior el año, la situación que este punto aparece entre los otros puntos reportados (primero, segundo, quinto, etc...) y por último el nombre del punto.
- # N/D (no fue reportado en el año citado)

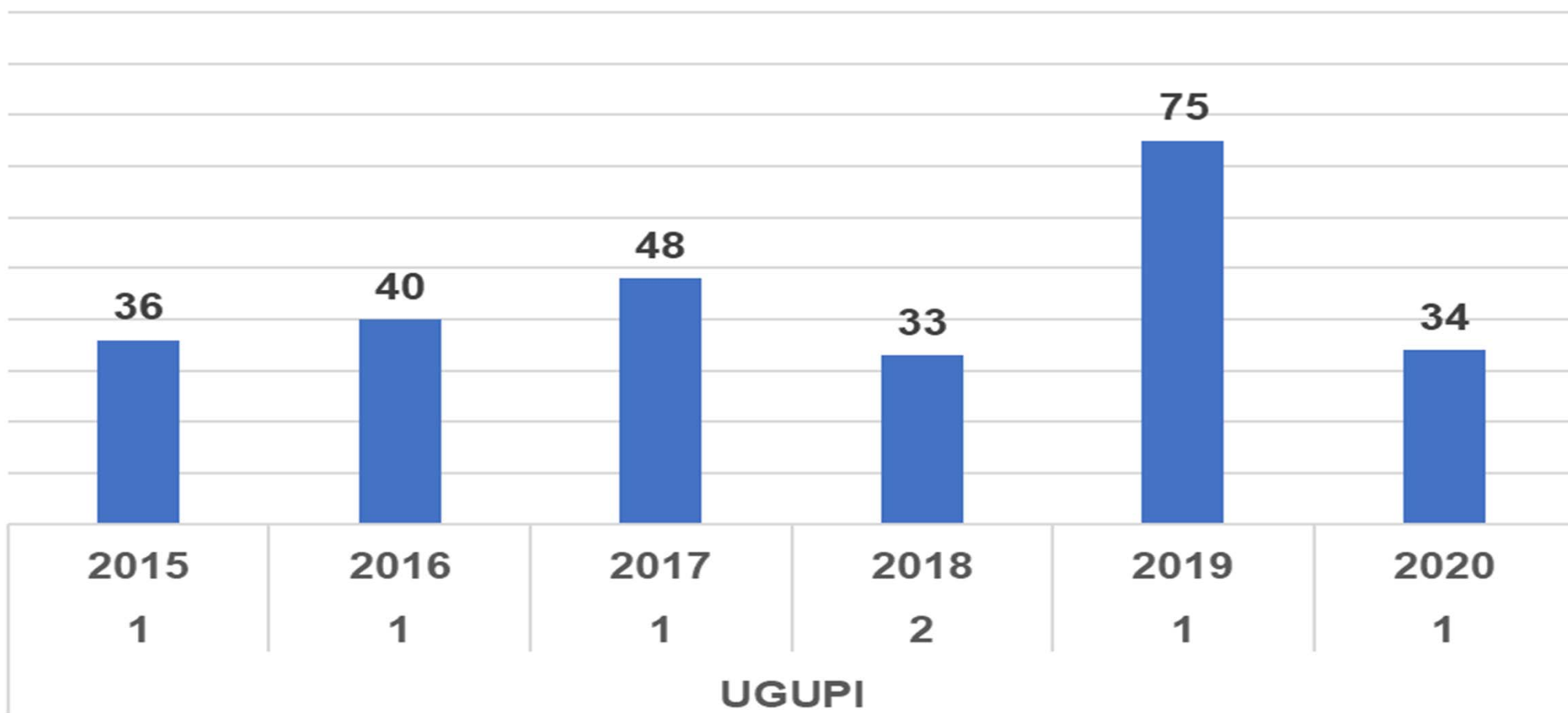


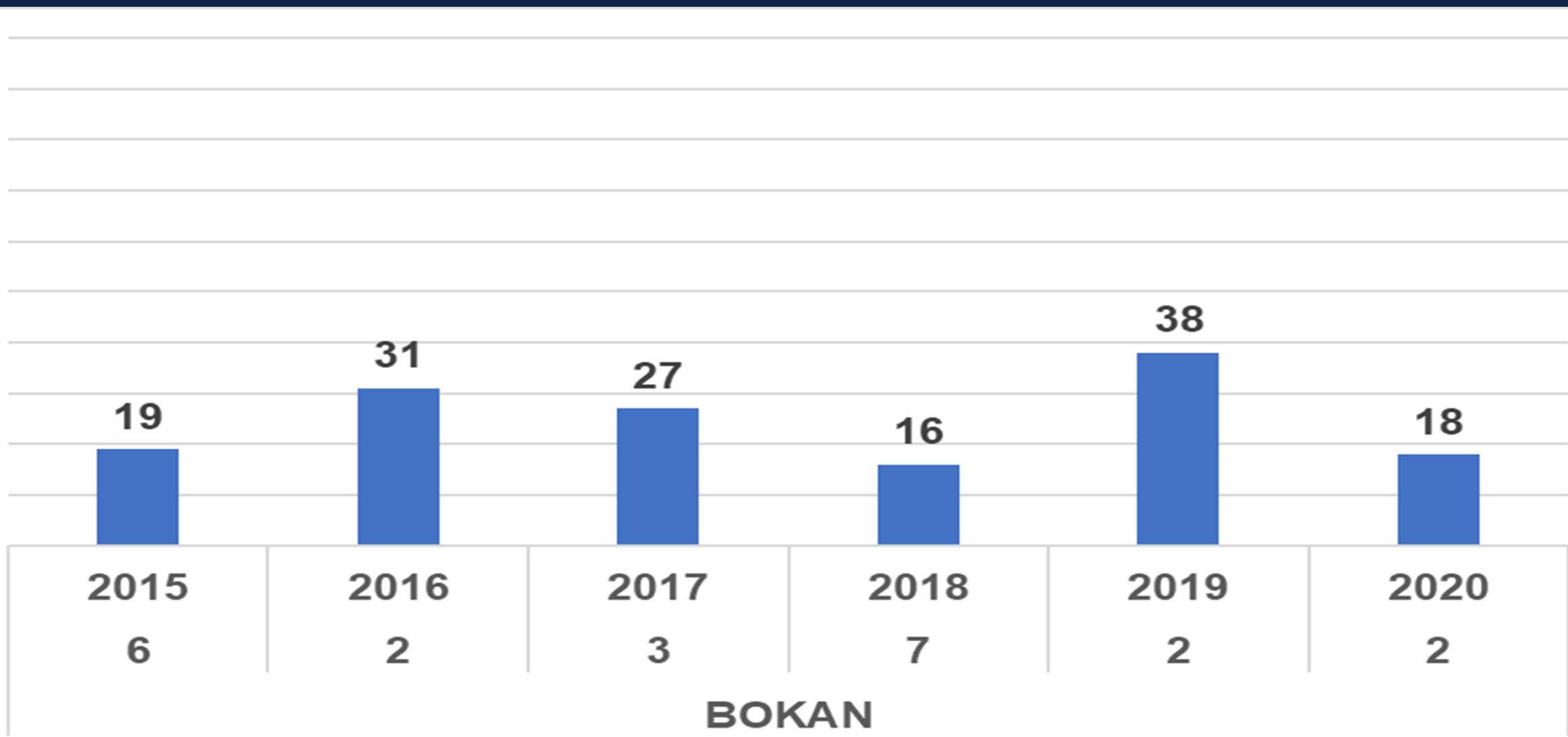


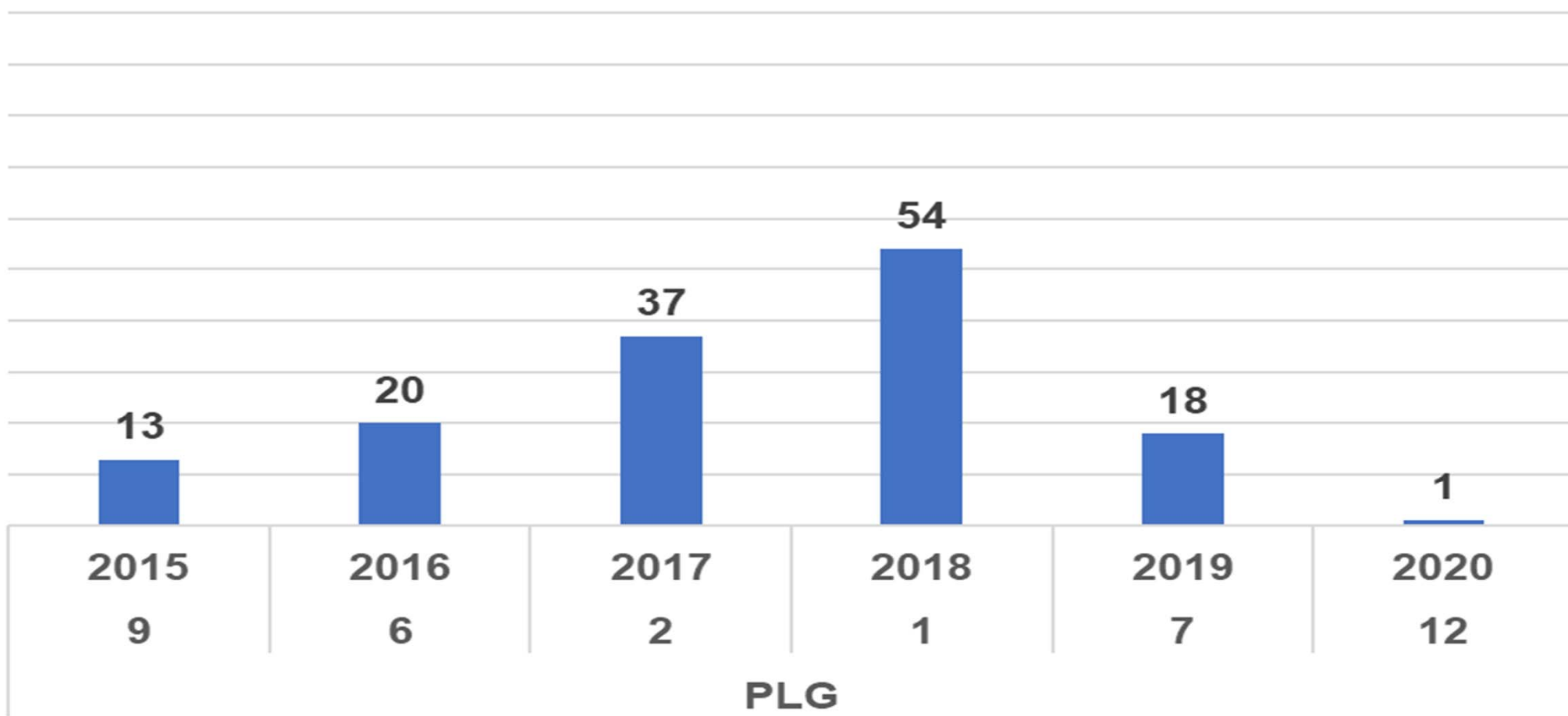
AÑO	NÚMERO TOTAL DE REPORTES RECEBIDOS	NÚMERO TOTAL DE REPORTES VALIDADOS	NÚMERO TOTAL DE PUNTOS REPORTADOS
2015	1.406	1.225	1.228
2016	1.278	1.083	1.091
2017	1.127	973	979
2018	976	858	859
2019	1.225	1.039	1.046
2020 HASTA SEPTIEMBRE	327	273	280

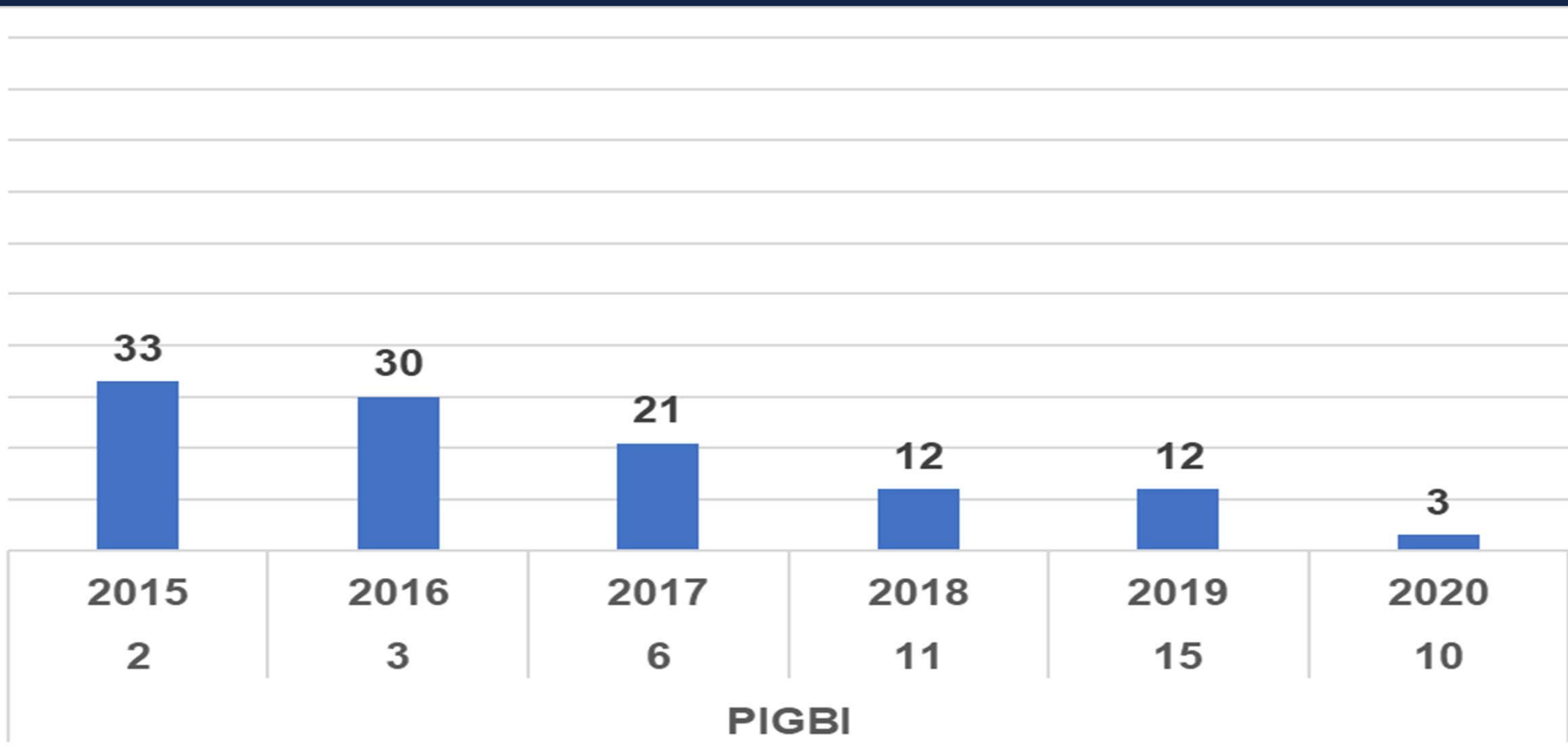


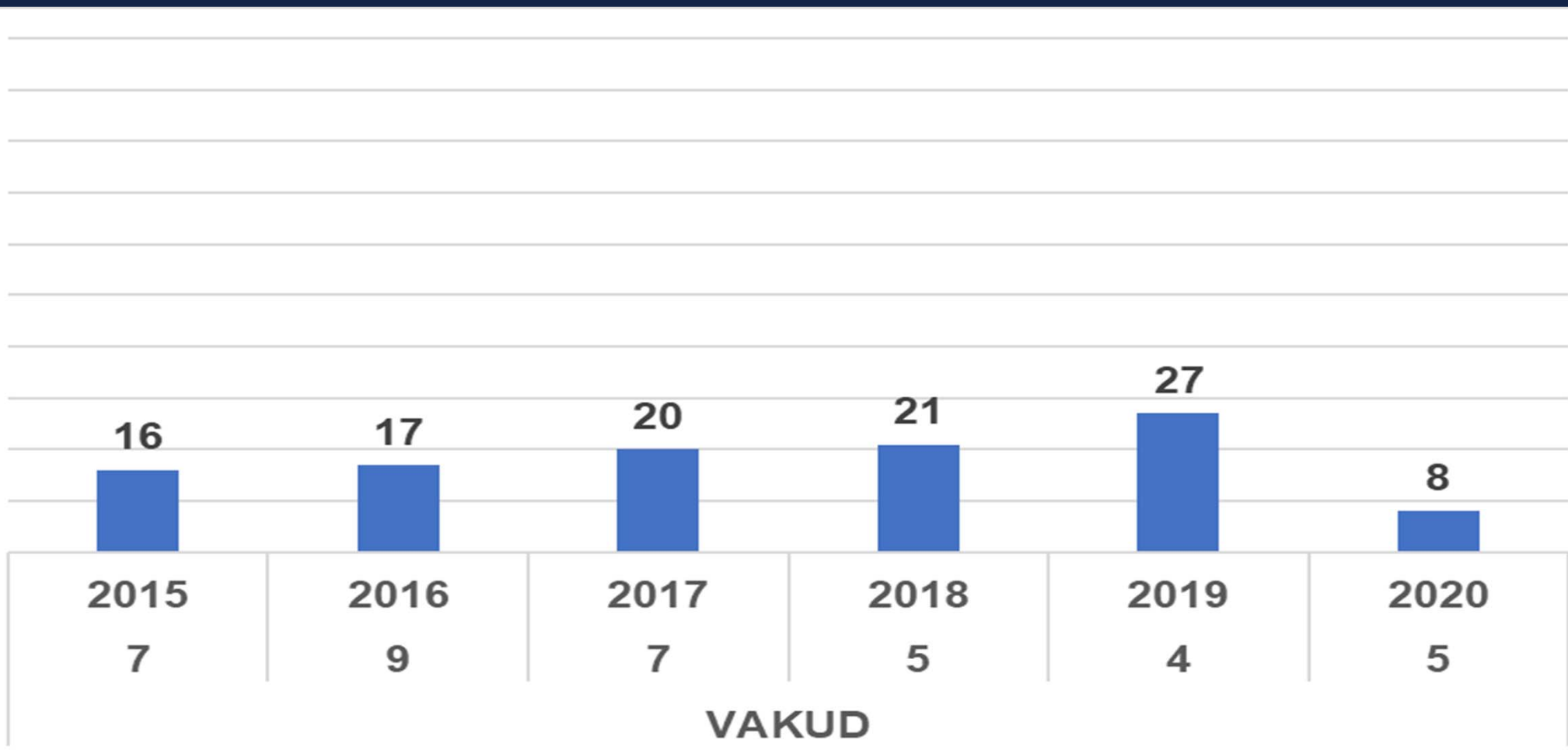


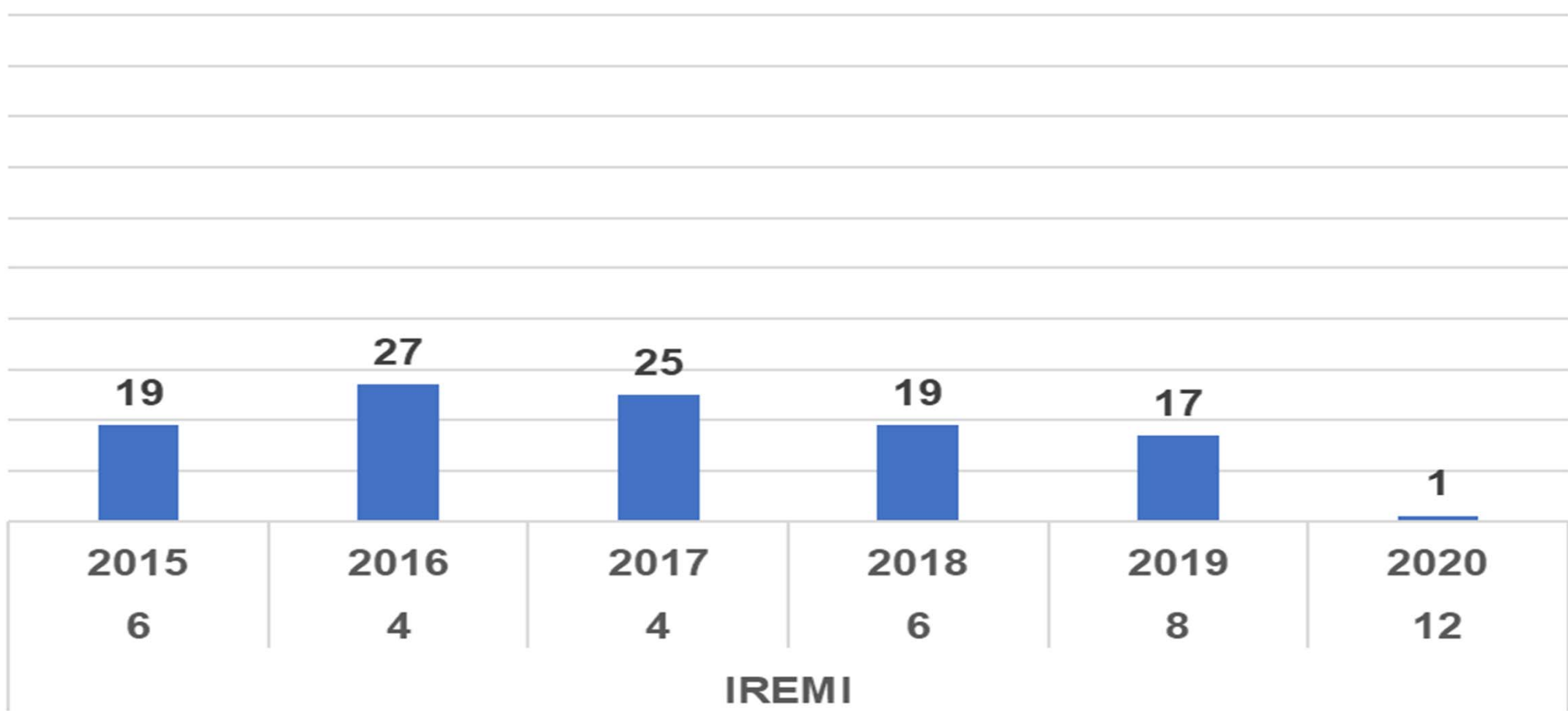


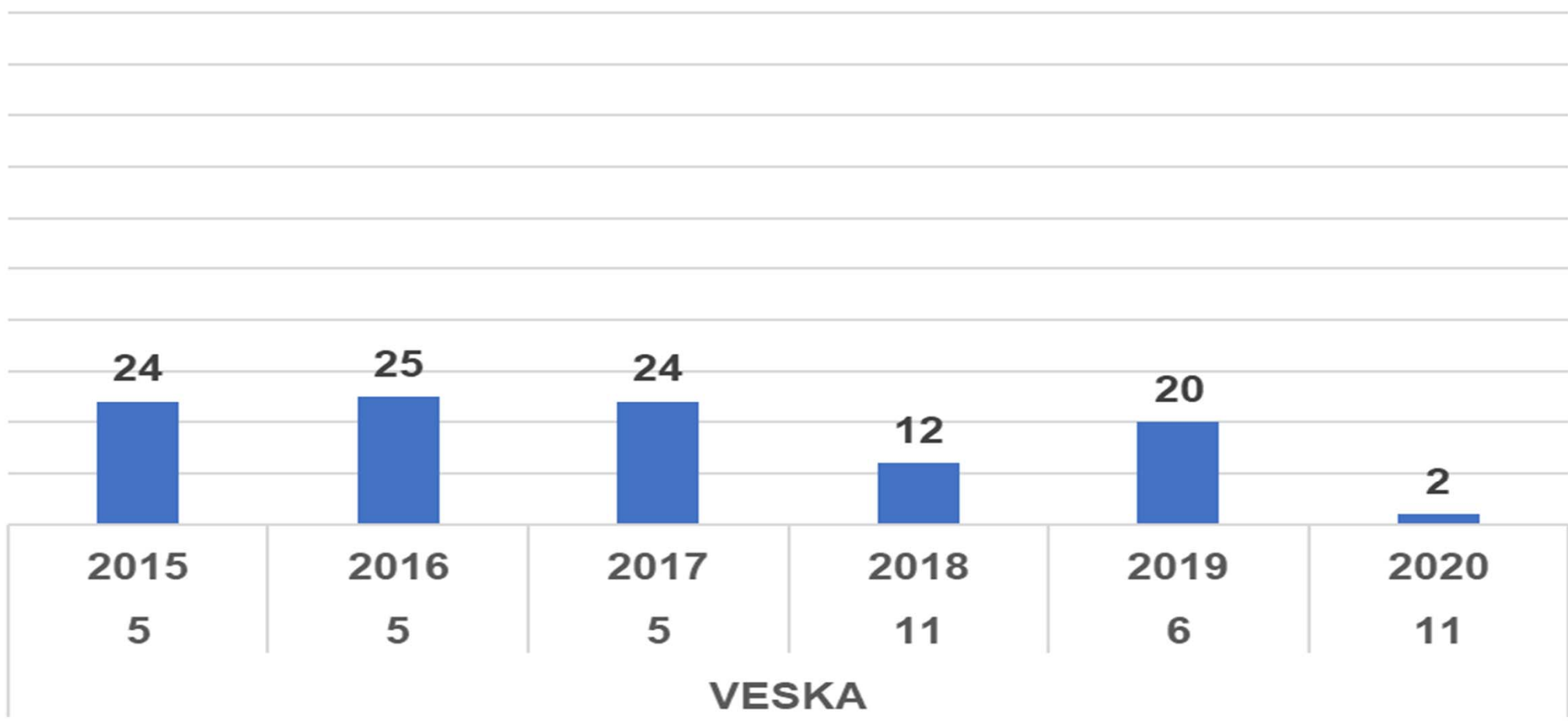


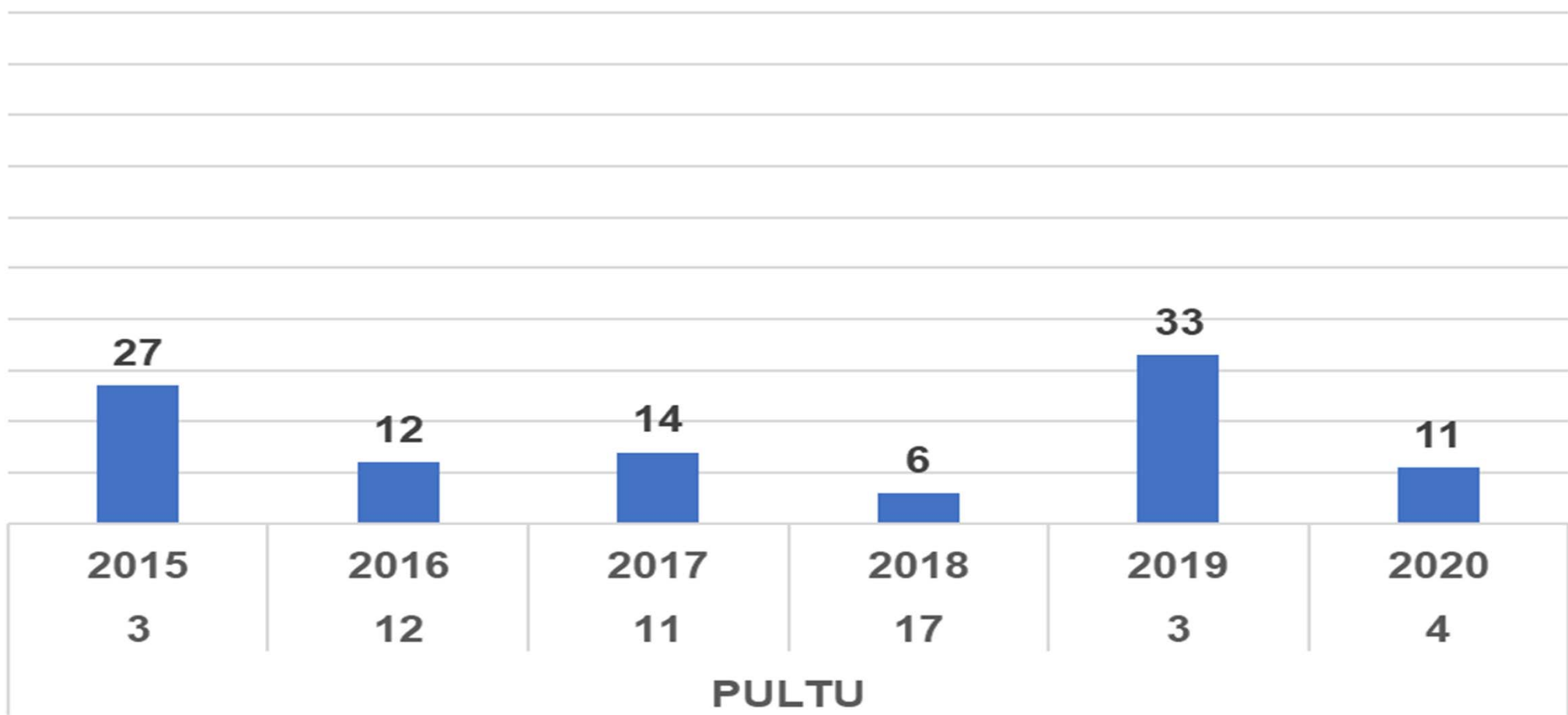


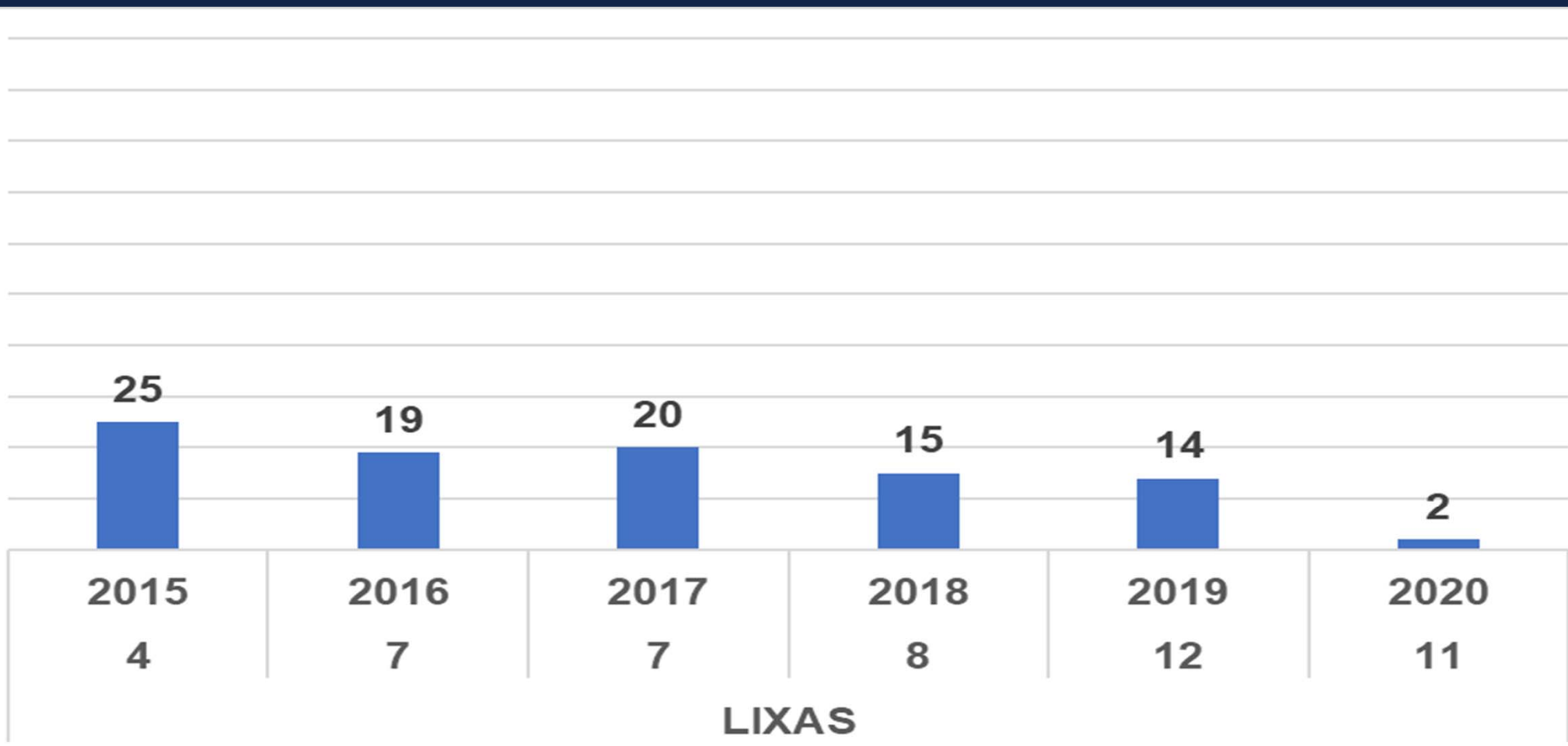


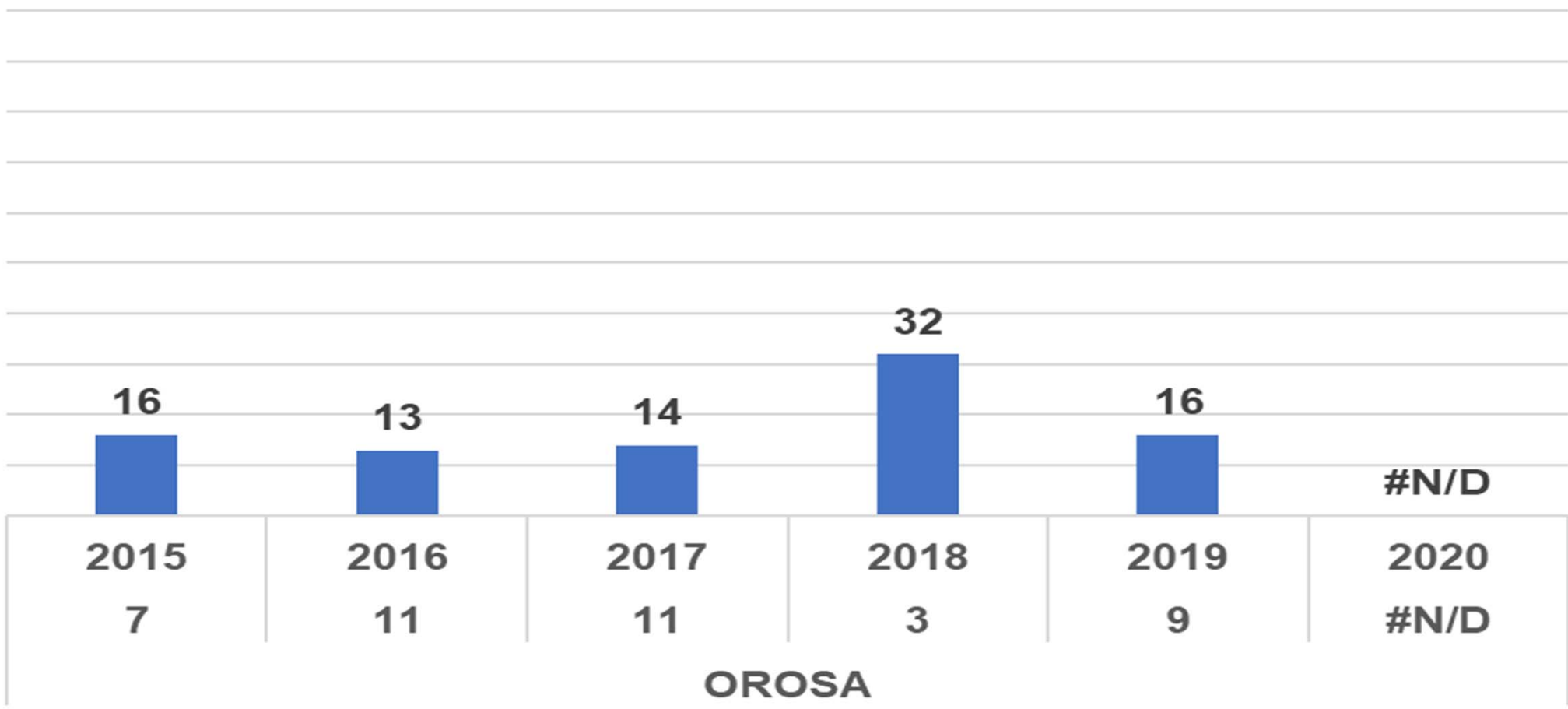


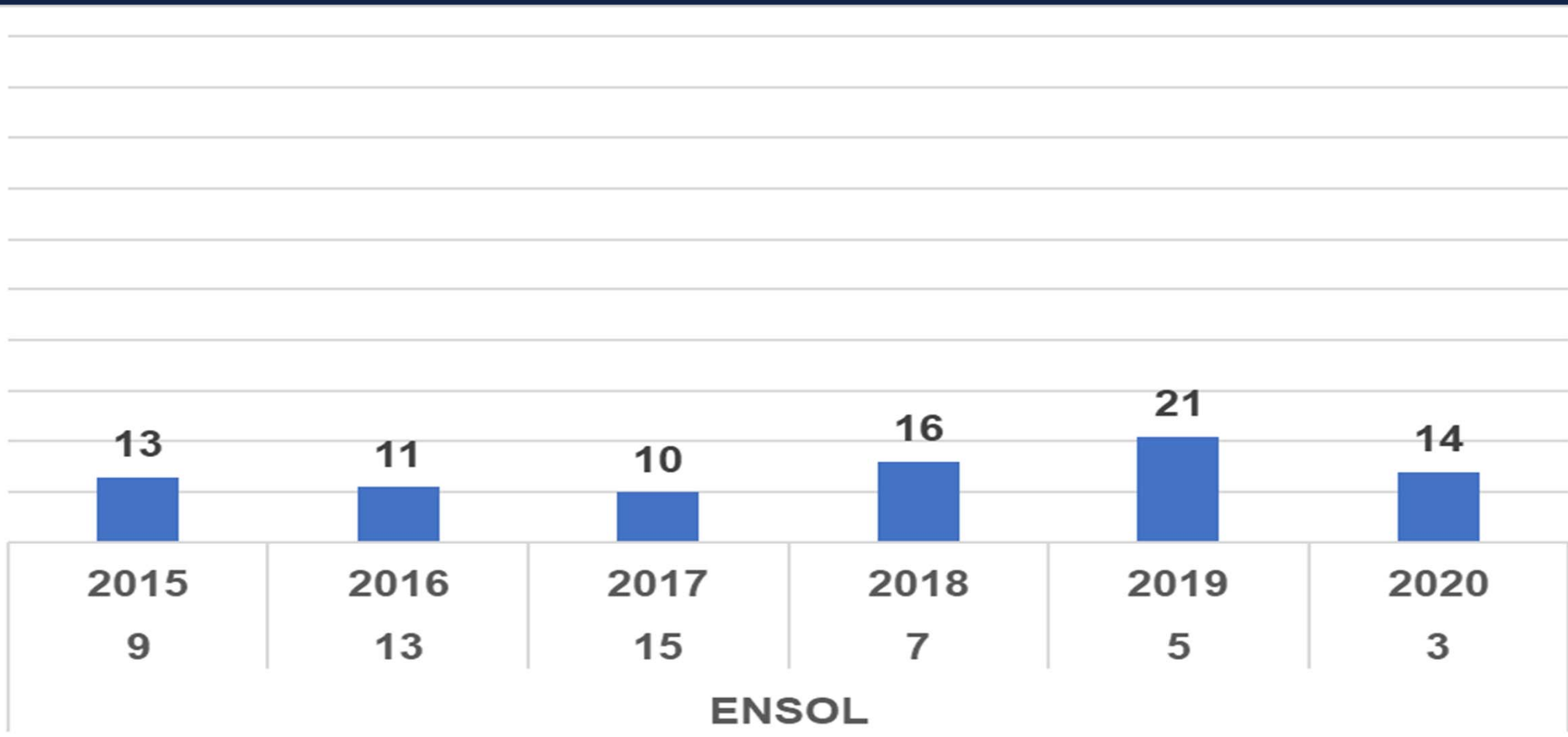


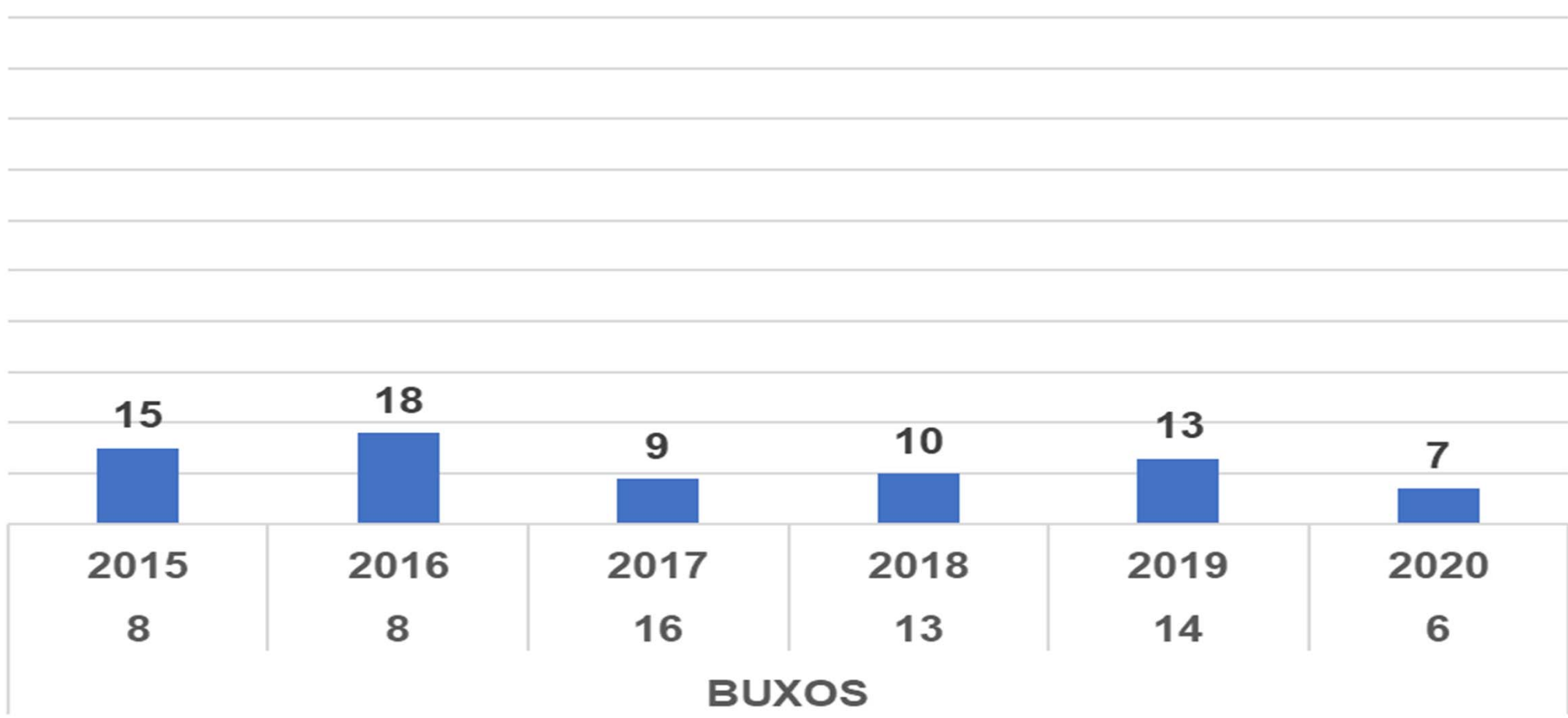


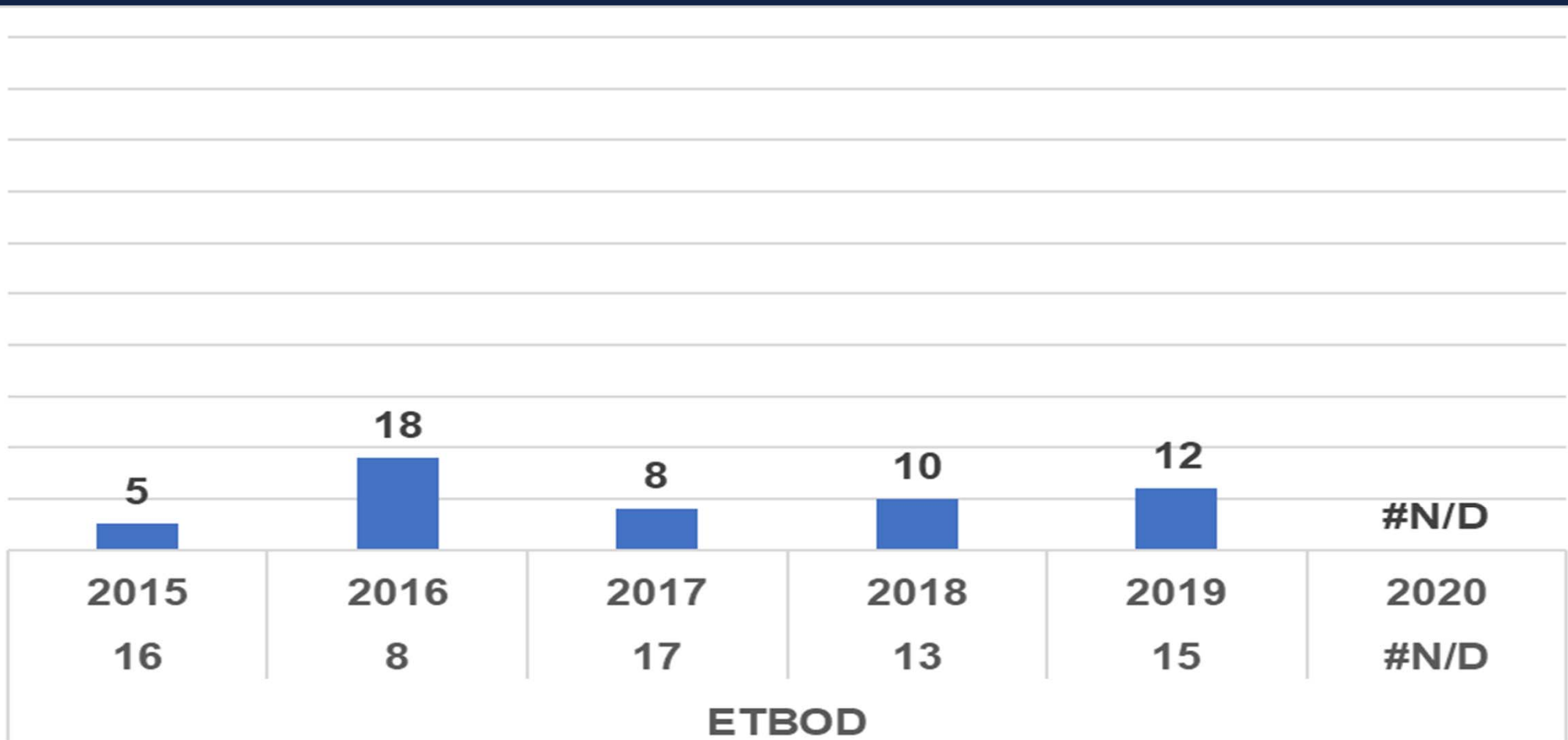


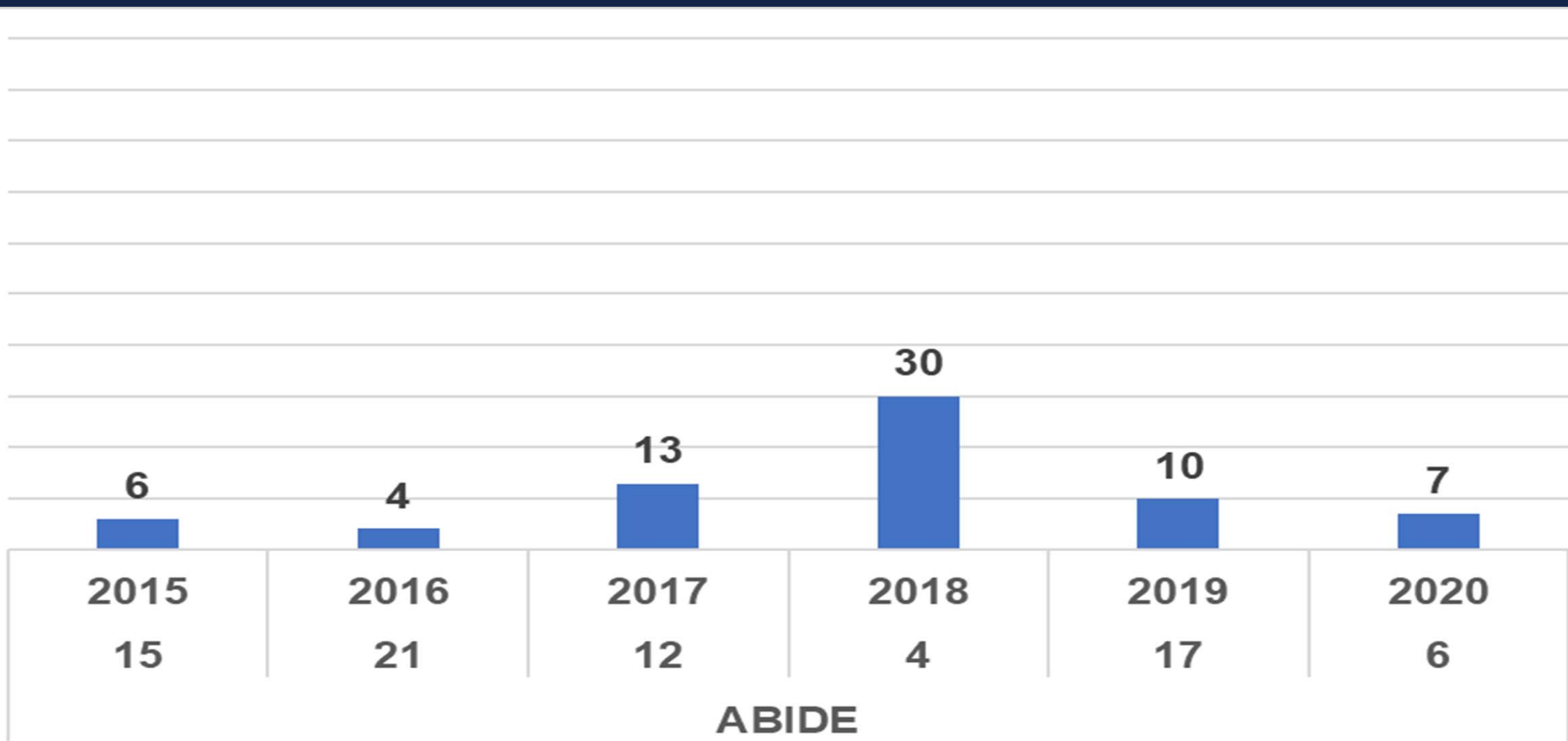


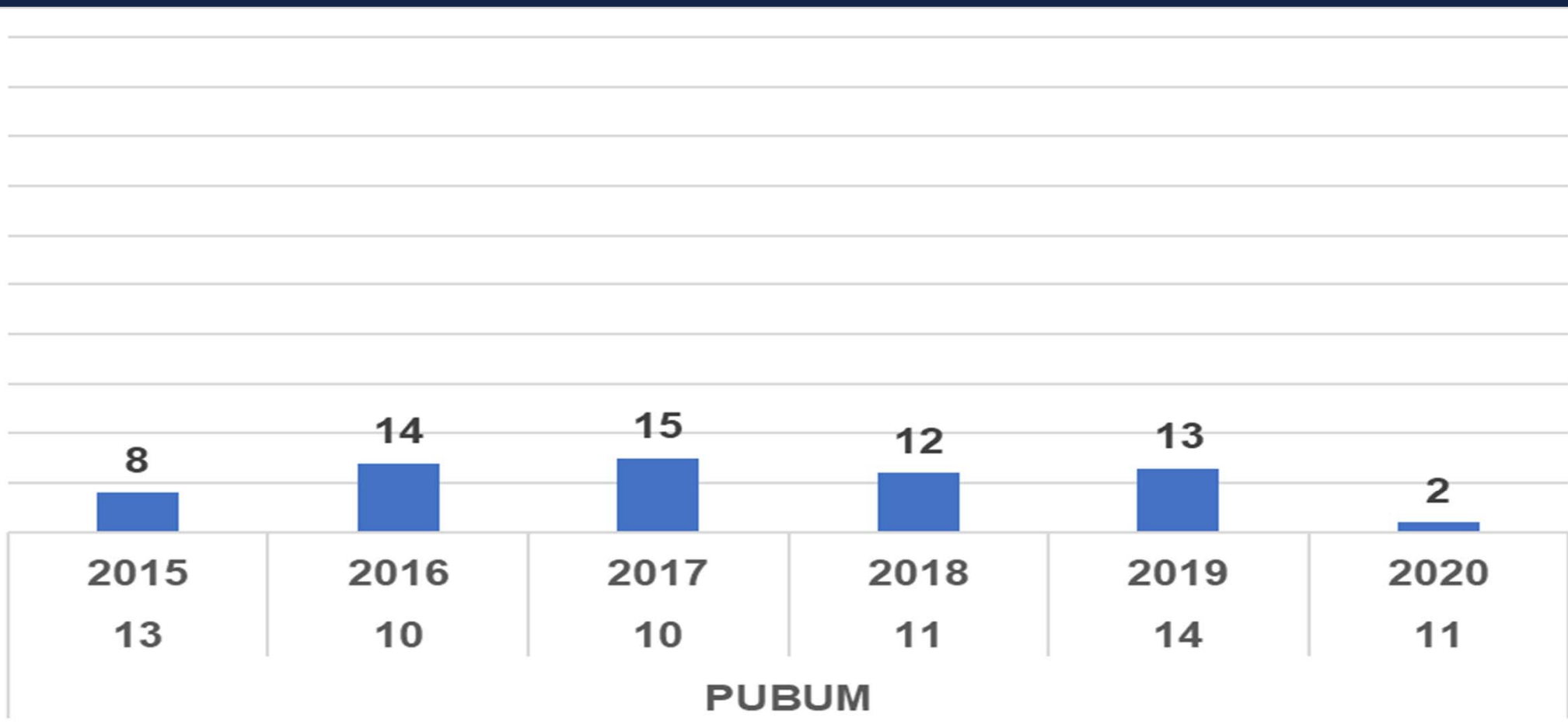


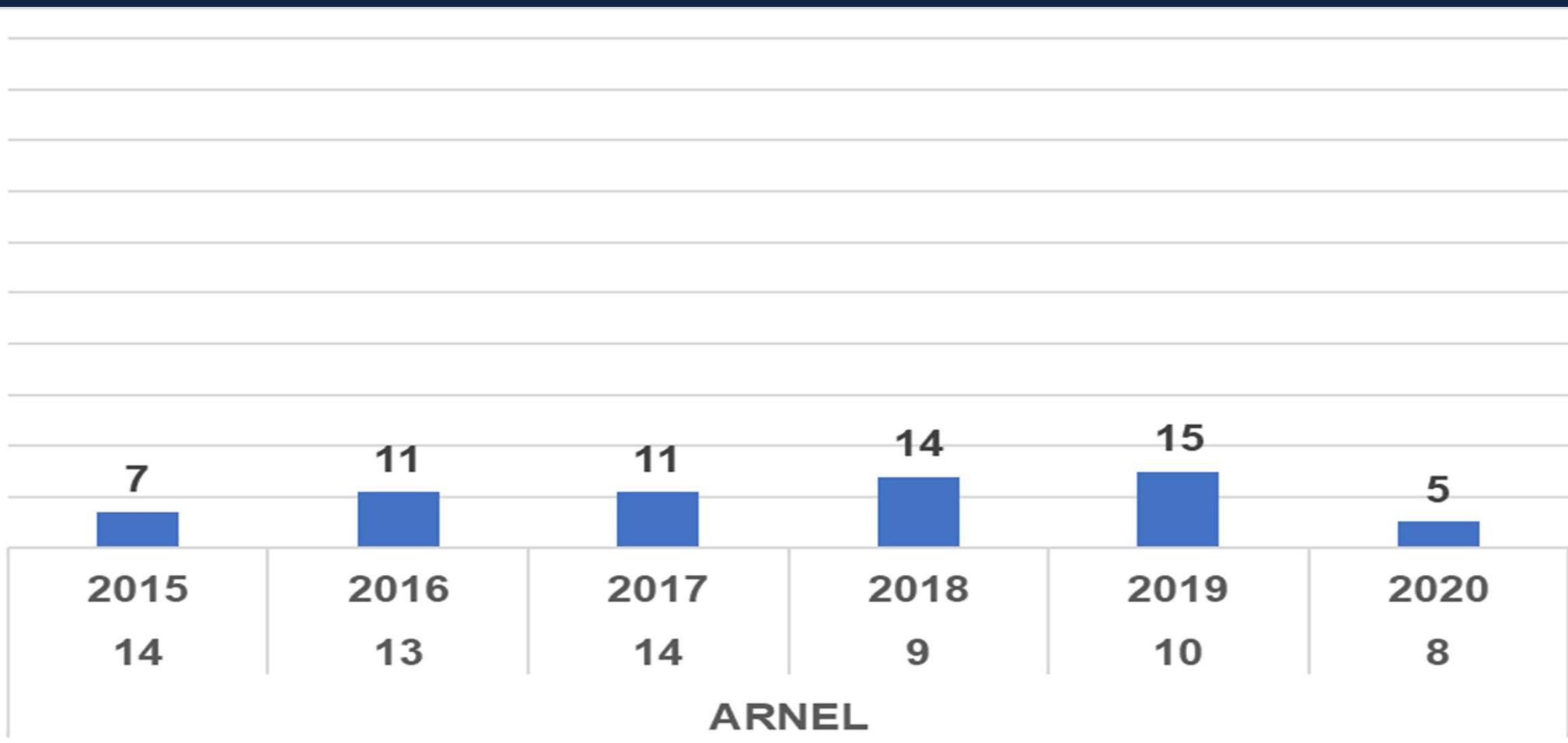


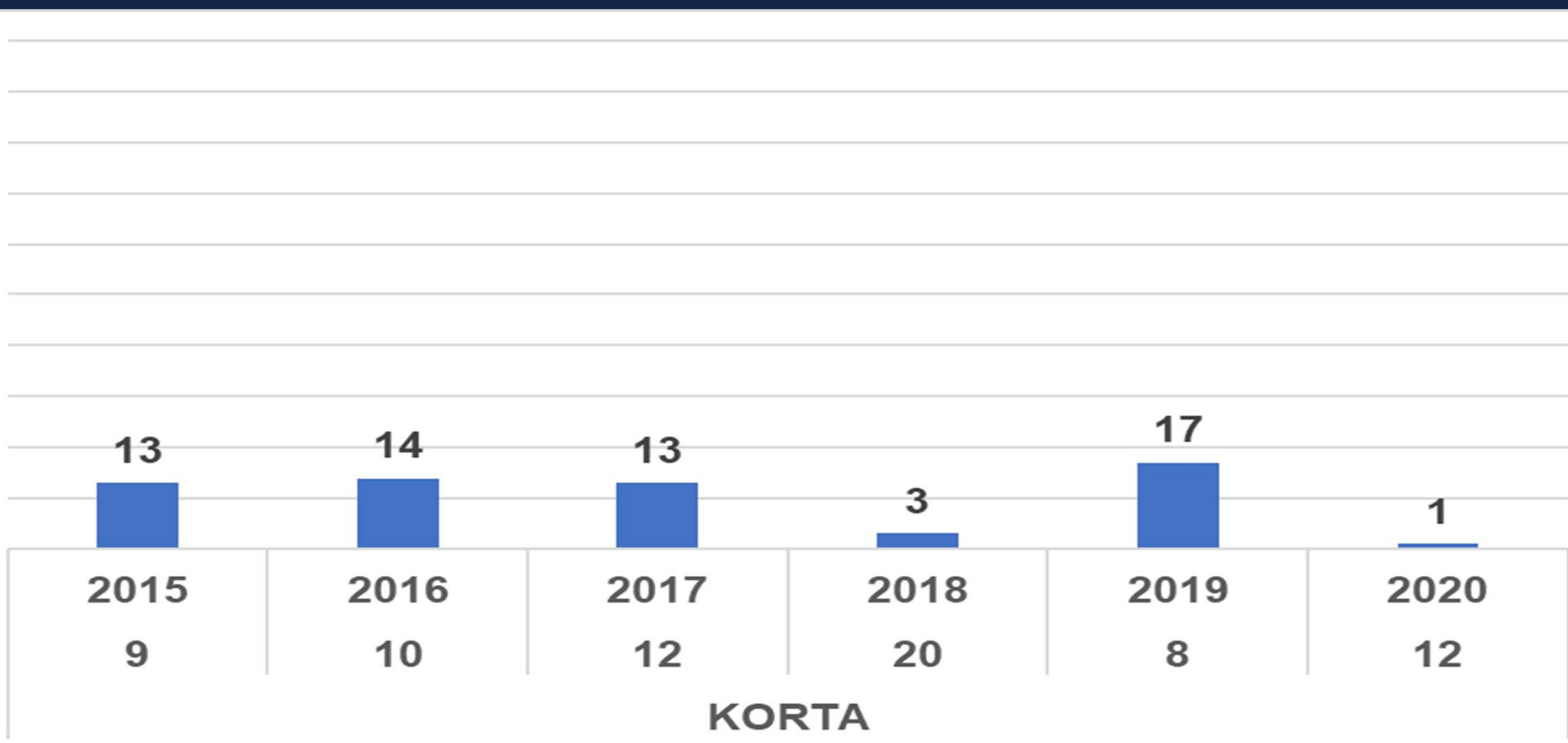


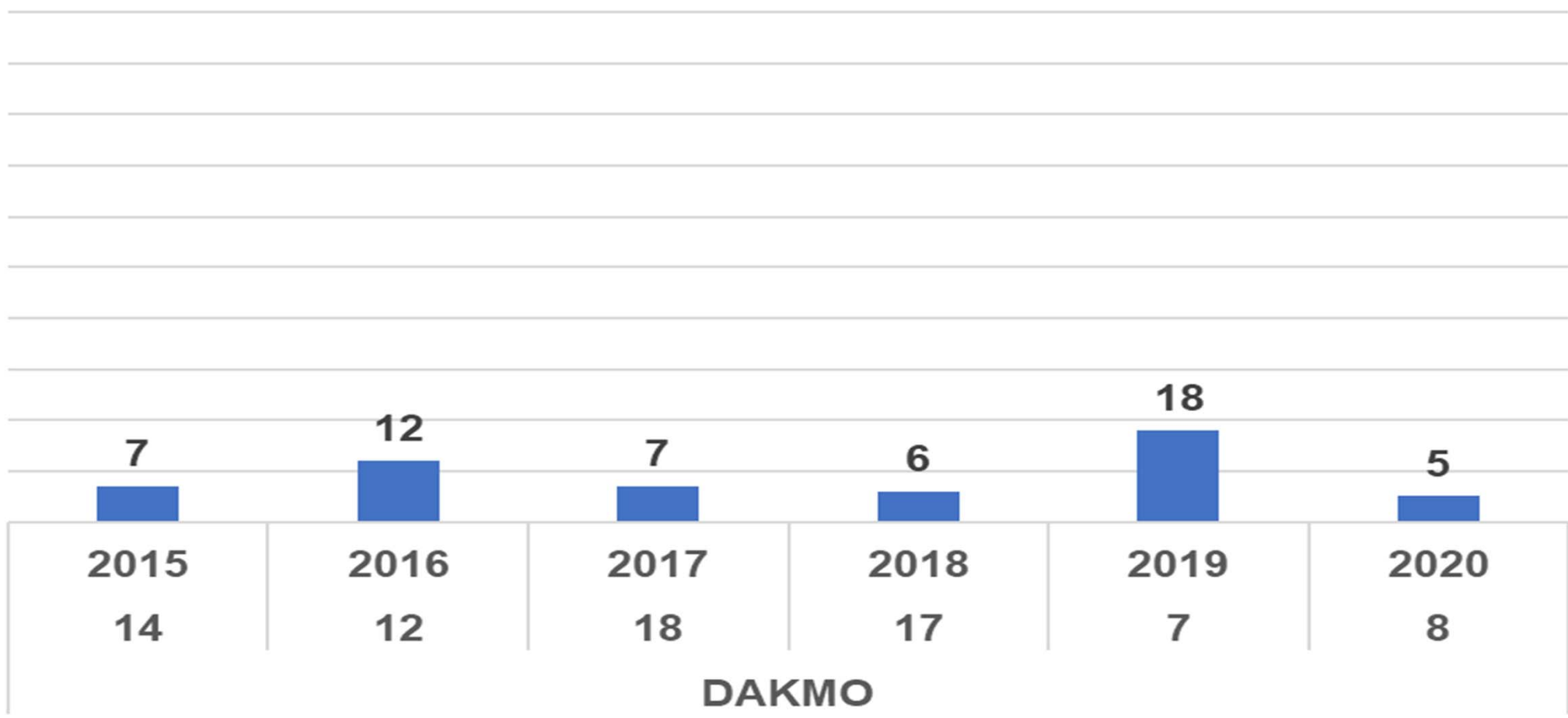


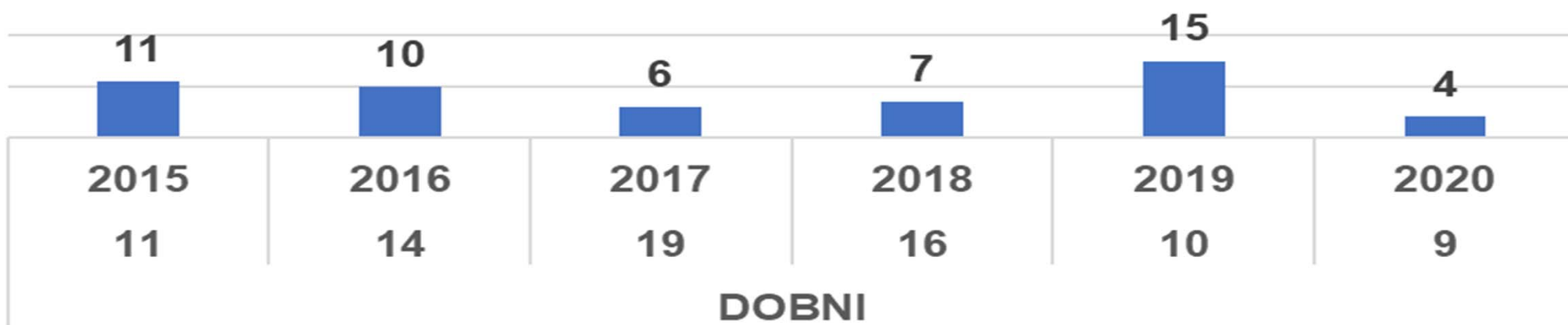


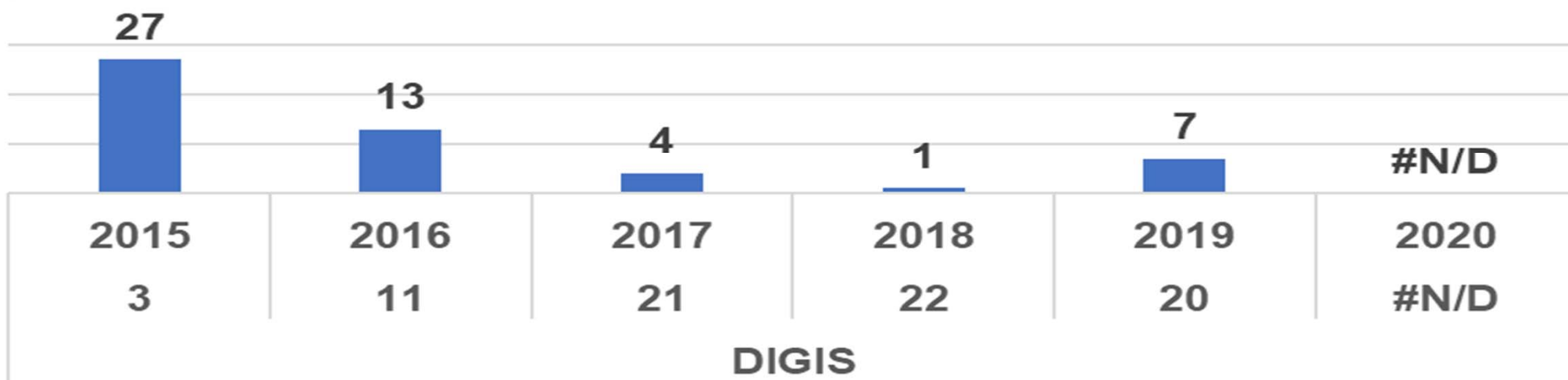


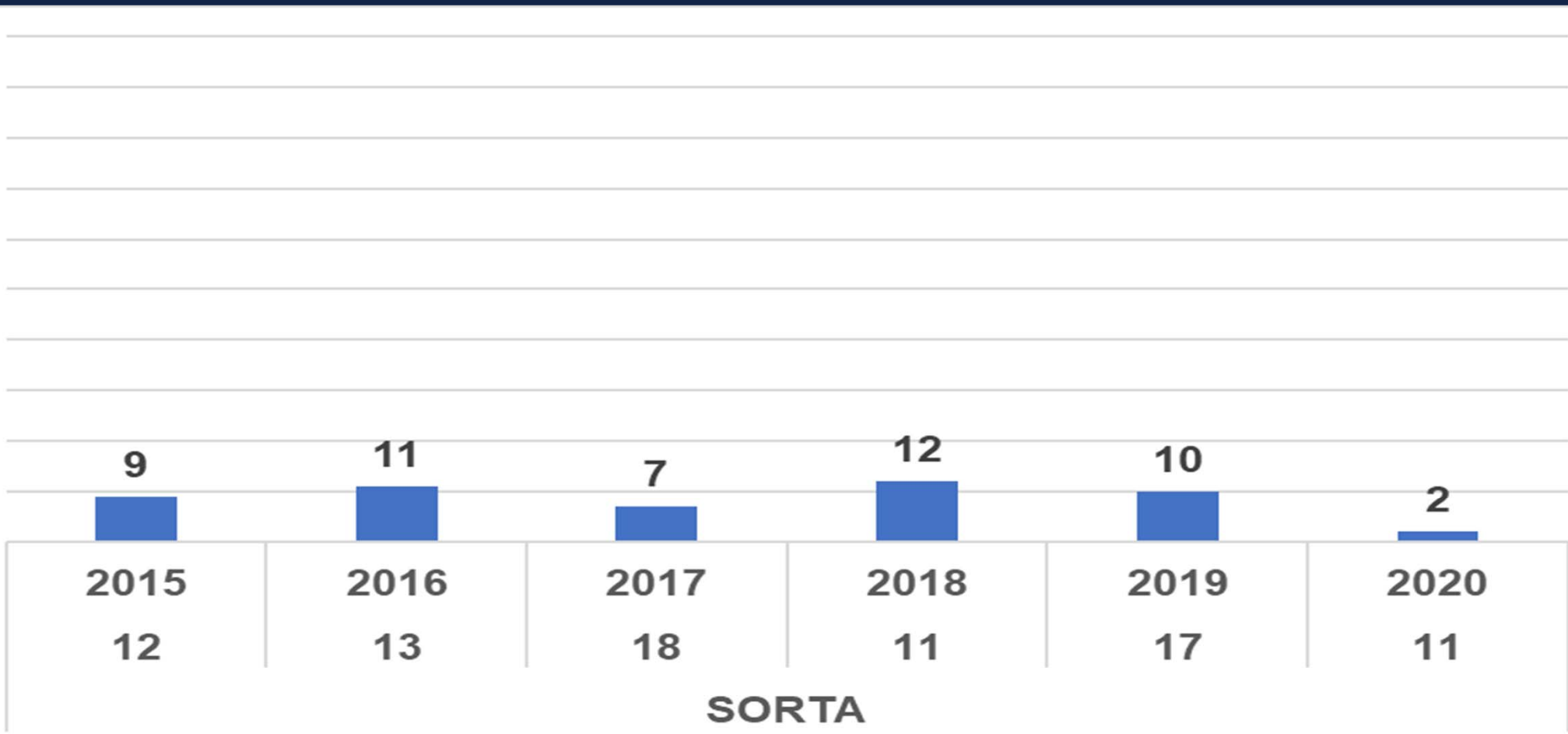


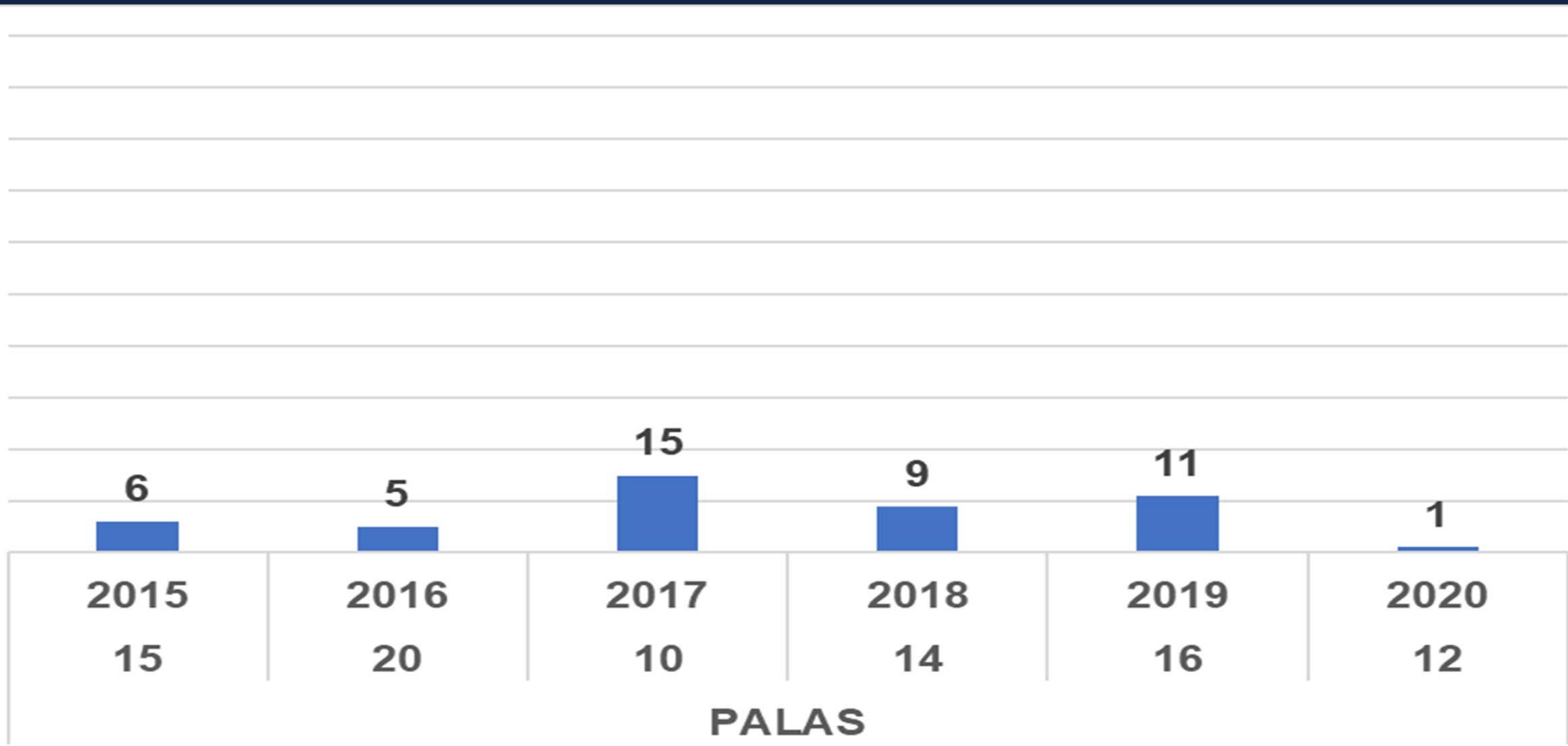


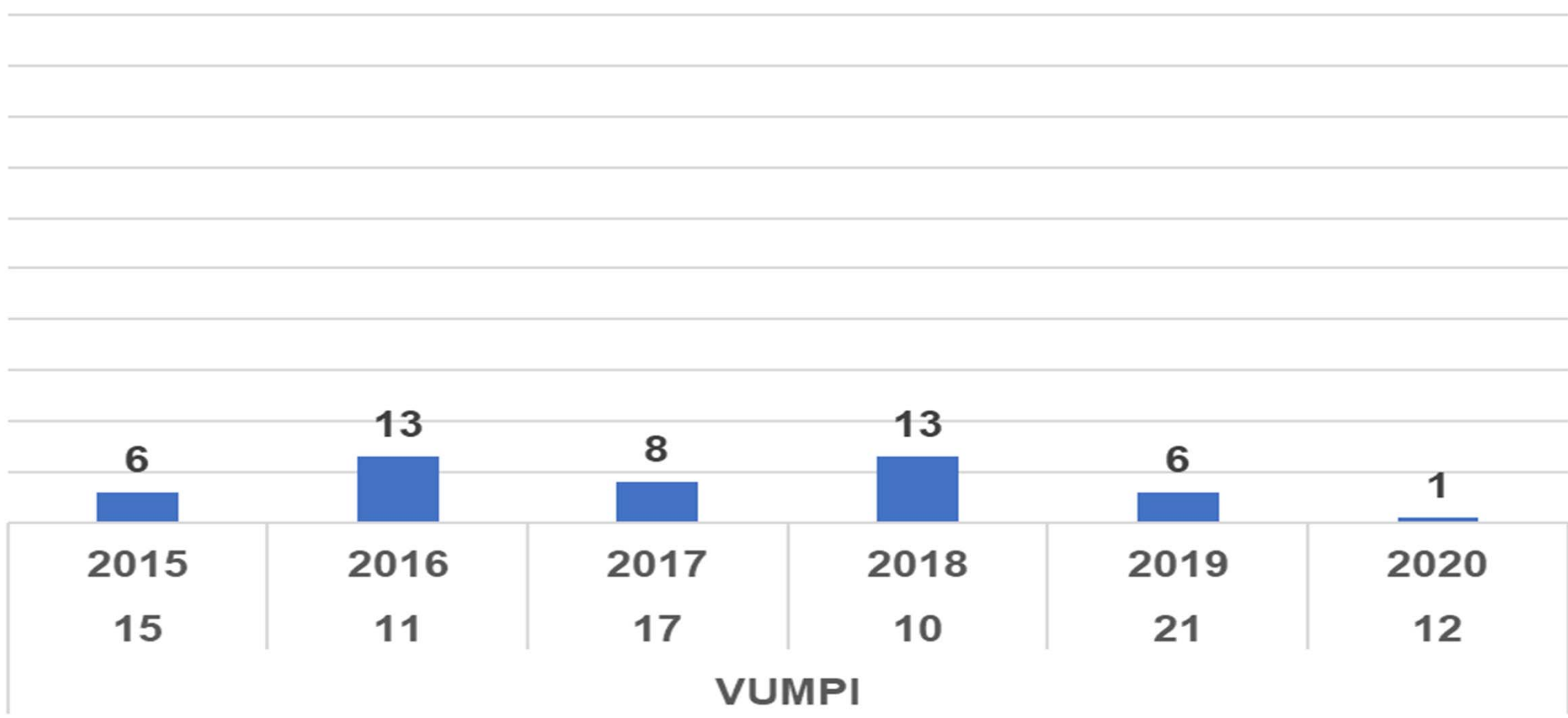


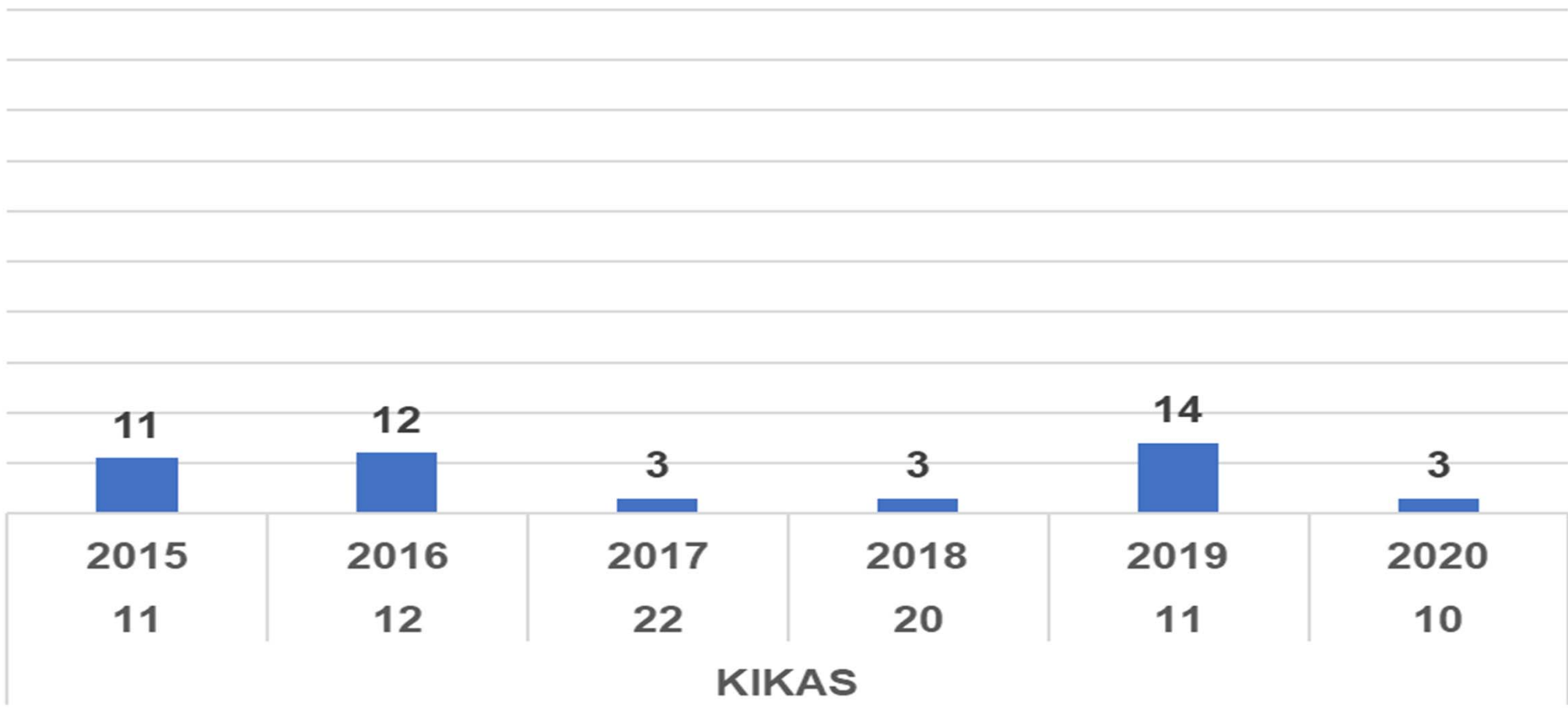


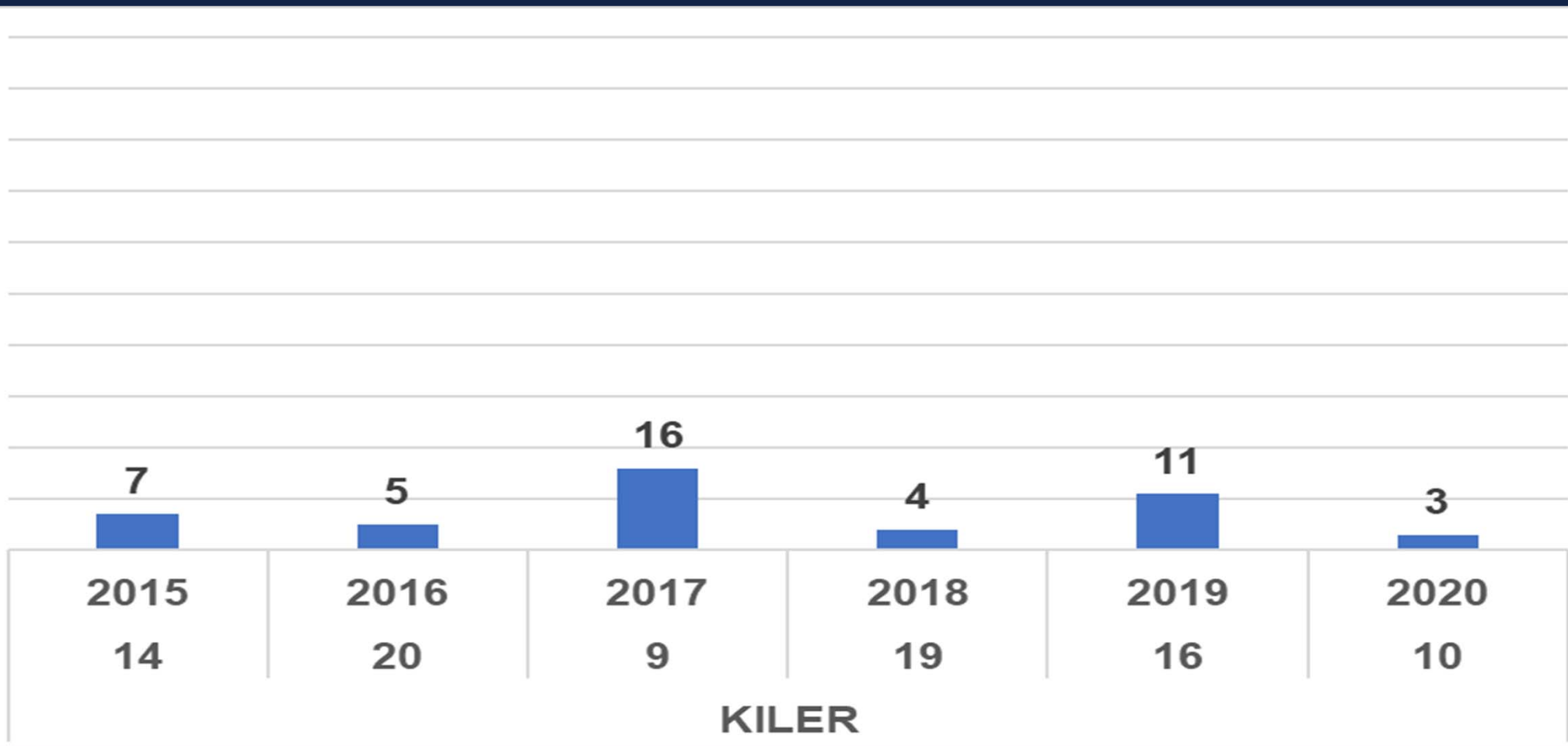


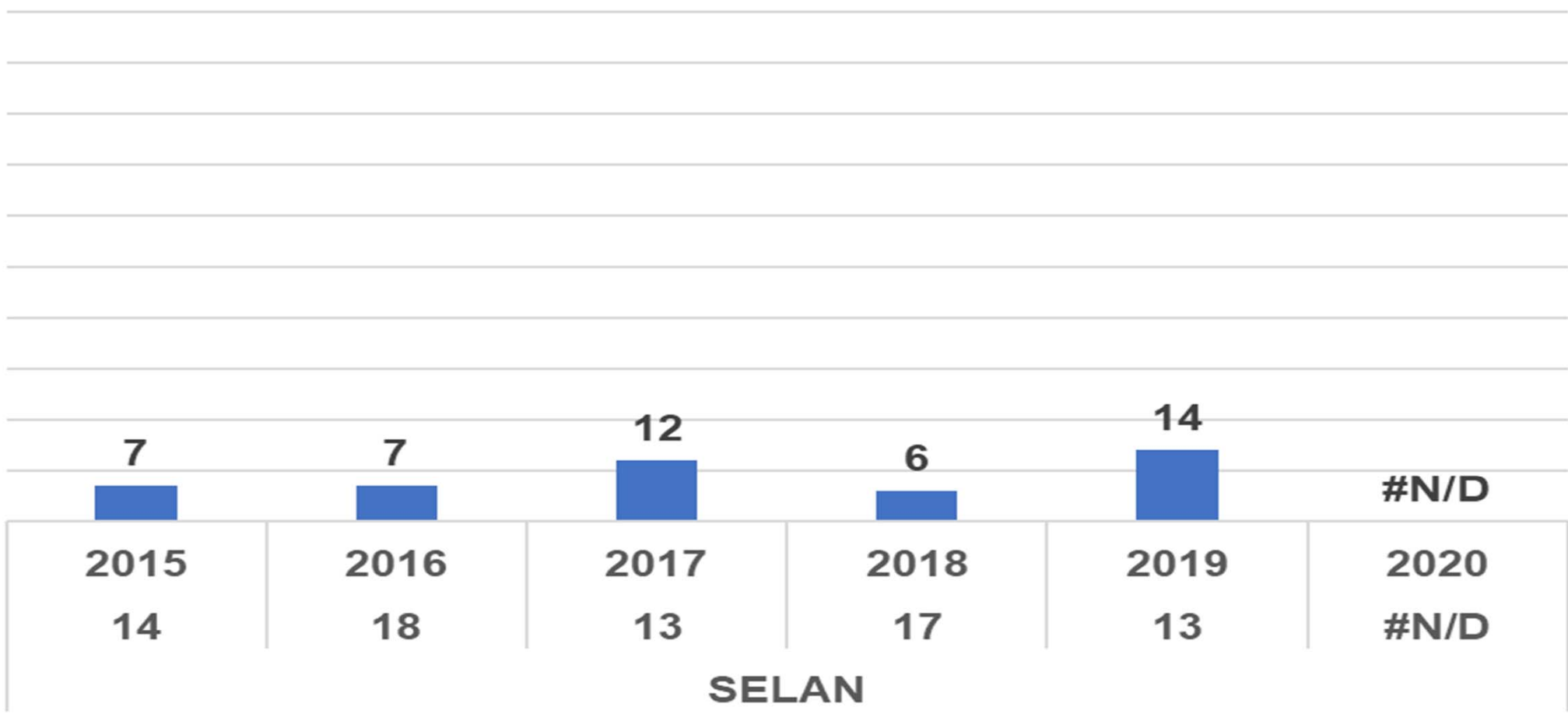


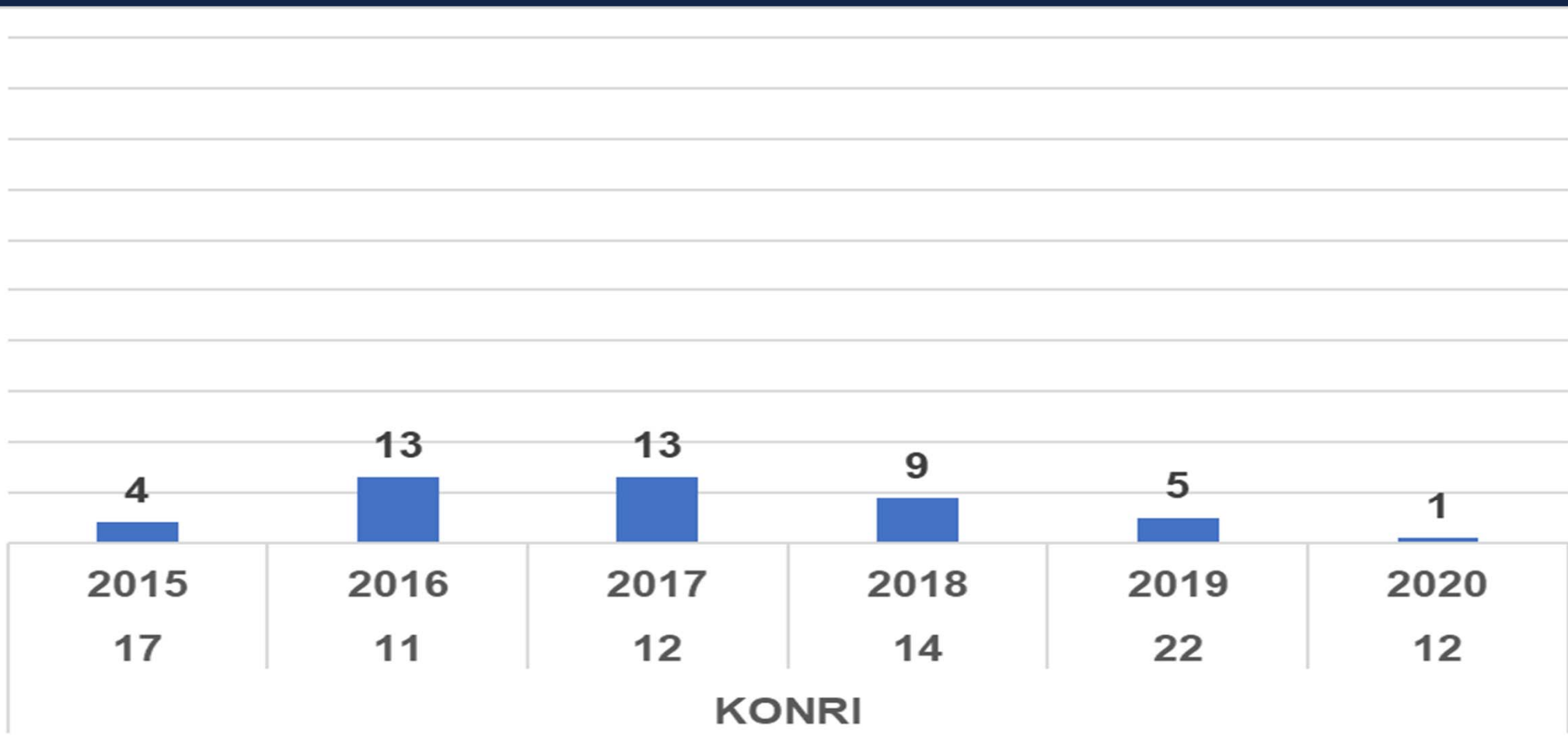


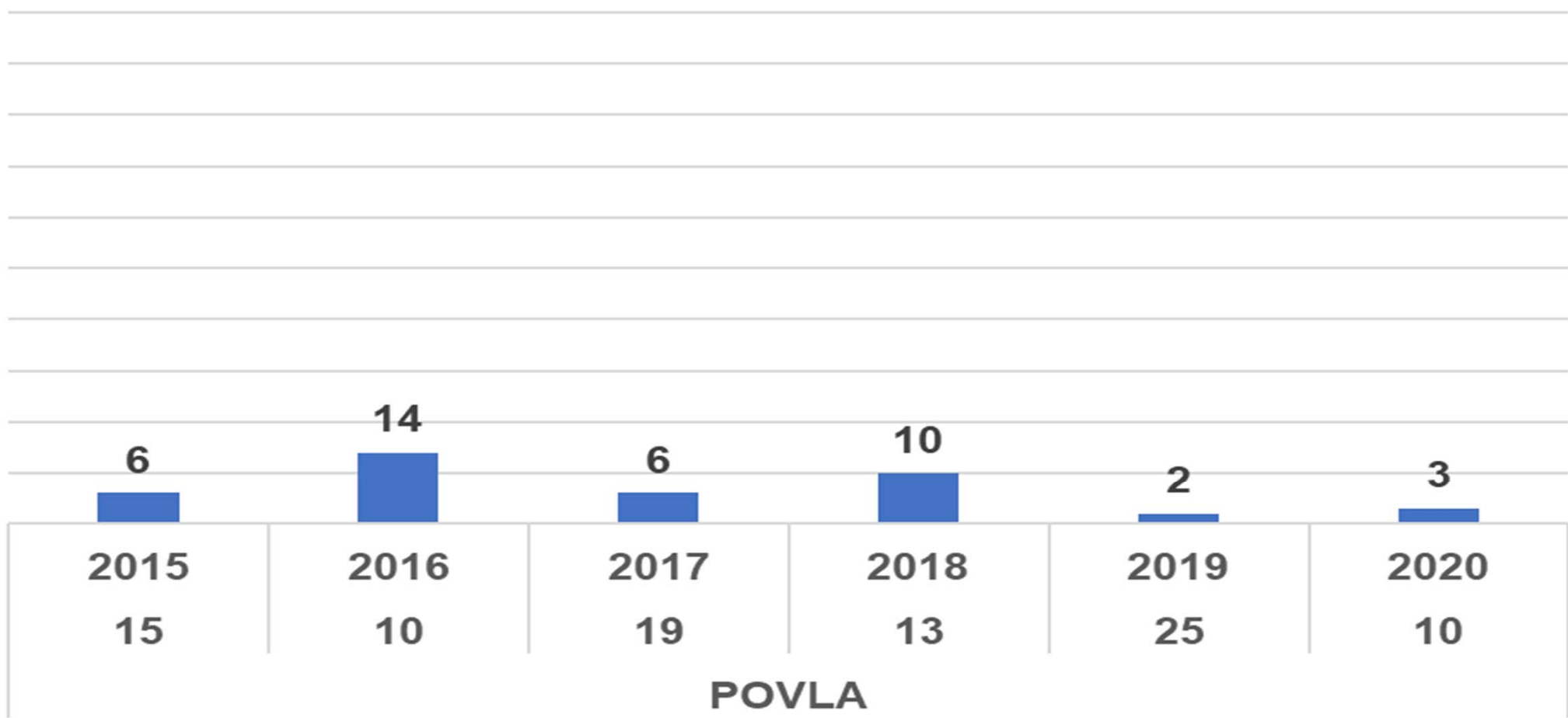


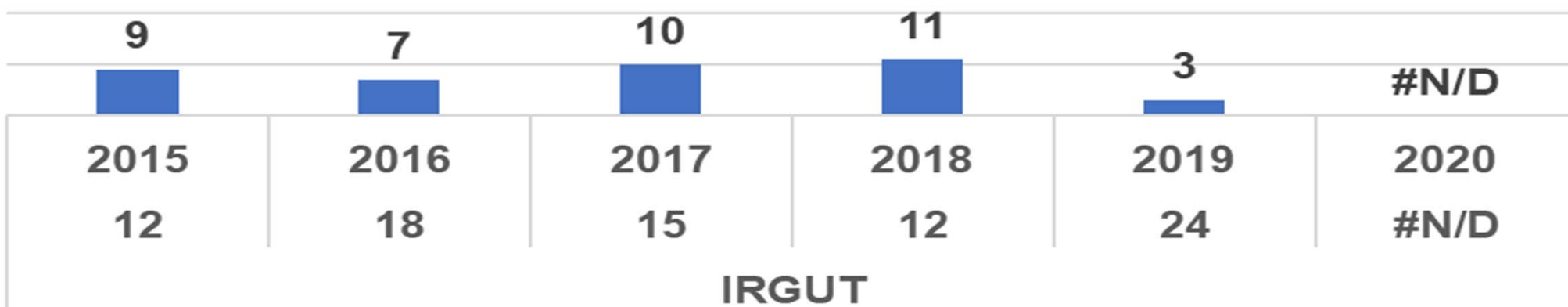


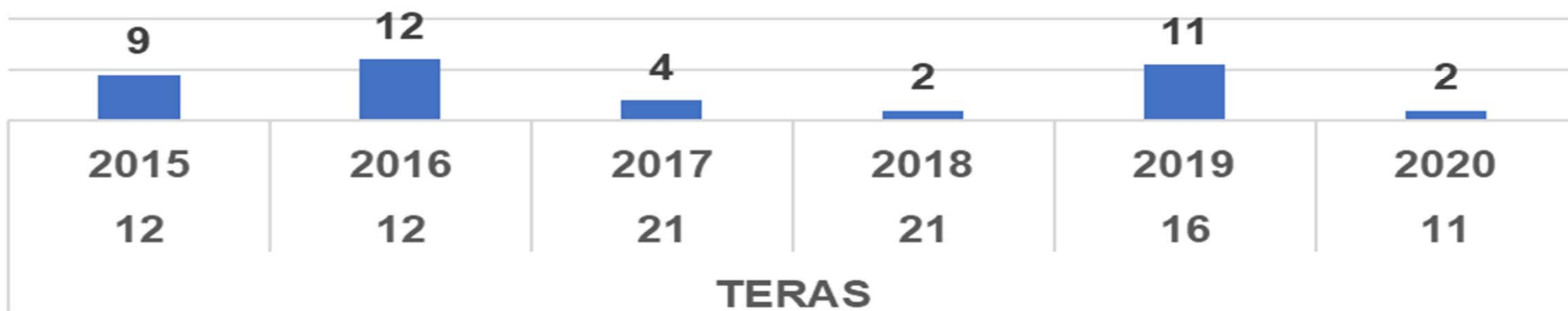


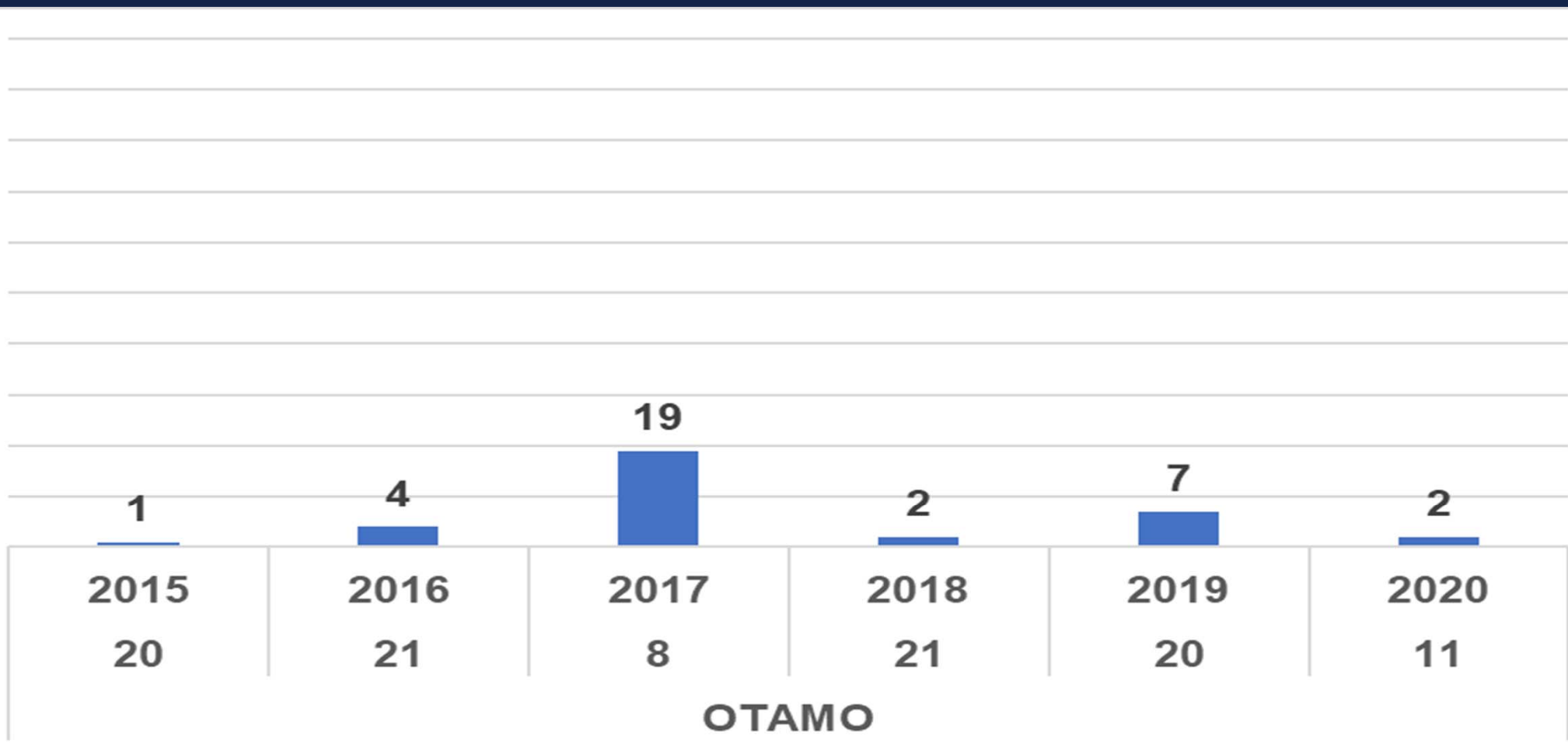










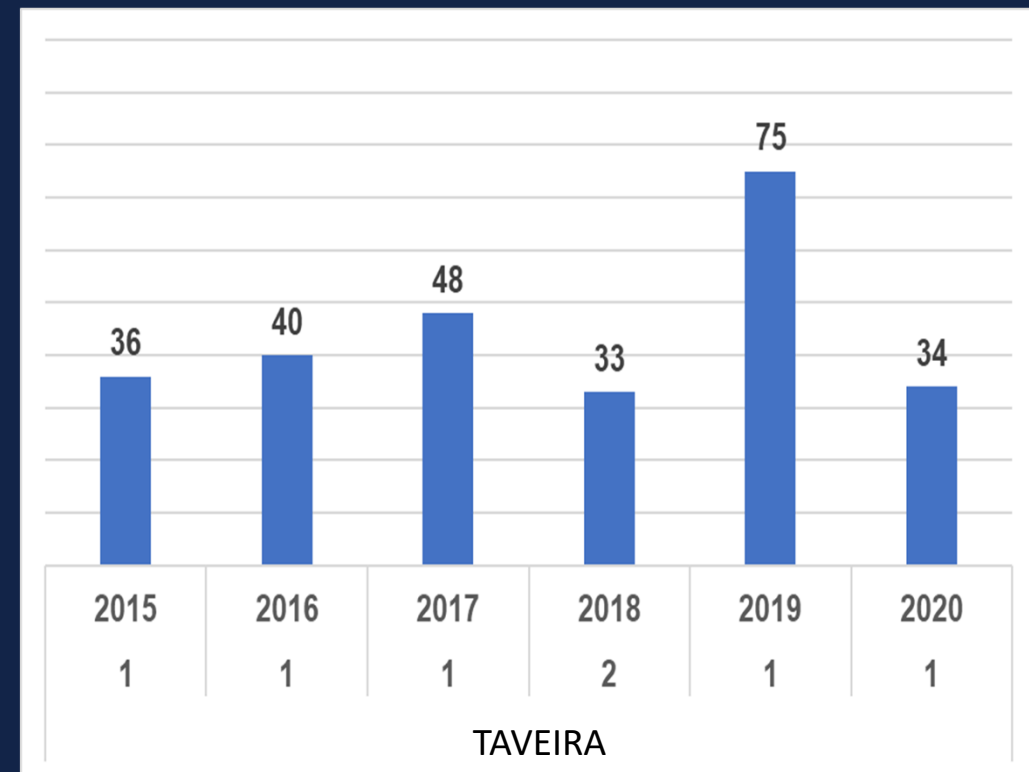


GUIÓN



Como interpretar la figura presentada:

- En el cuerpo de la figura aparecen arriba de los rectángulos números que representan el número total de veces que el punto fue reportado.
- En la parte inferior el año, la situación que este punto aparece entre los otros puntos reportados (primero, segundo, quinto, etc...) y por último el nombre del punto.
- # N/D (no fue reportado en el año citado)





OBJETIVO

Presentar los Puntos/Fijos más citados en los reportes LHD desde 2015 para que las FIR involucradas empecen a hacer una análisis del que está ocurriendo en estos puntos para que acciones puedan ser hechas para mejorar la coordinación entre ellas y así reducir el número de reportes LHD, contribuyendo por la Seguridad Operacional del Espacio Aéreo RVSM.



Centro de Gerenciamento
da Navegação Aérea

CARSAMMA

GTE20



FORÇA AÉREA BRASILEIRA
Asas que protegem o País



Centro de Gerenciamento
da Navegação Aérea



MUCHAS
GRACIAS

OBRIGADO



CARSAMMA **GTE20**



Centro de Gerenciamento
da Navegação Aérea



Departamento
de Controle do Espaço Aéreo



FORÇA AÉREA BRASILEIRA
Asas que protegem o País