

PRIMERA REUNIÓN CNS/ATM

Estaciones Rango Extendido

- **Lagunazo. 10°25'28"N 67°12'30"W**

Ubicado: Colonia Tovar Edo. Aragua.

Frecuencia de Trabajo: 128.5, 125.2, 126.6, 126.0, 135.7, 135.95 MHz

- **Cerro Catire 10°06'36"N 70°35'30"W**

Ubicado: Sector el Jordán, entre los límites limítrofes del Edo. Lara y Falcón

Frecuencia de Trabajo: 135.7, 126.6 MHz

- **Los Colorados 7°34'17"N 72°02'37"W**

Ubicado: Santo Domingo Edo Tachira.

Frecuencia de Trabajo: 135.7 y 126.6 MHz

- **El Cloeco 5°39'38"N 67°37'23"W**

Ubicado: Puerto Ayacucho, Edo Amazonas

Frecuencia de Trabajo: 135.7 y 135.95 MHz

- **Palma Real 10°55'00"N 63°58'03"W**

Ubicado: Cerro Copei- Porlamar, Edo Nueva Esparta.

Frecuencia de Trabajo: 126.0 MHz

- **San Jacinto 8°12'37"N 62°55'08"W**

Ubicado: Cerro San Jacinto, Puerto Ordaz, Edo. Bolívar

Frecuencia de Trabajo: 135.95 y 126.0 MHz

- **Piedra Canaima 4°35'01"N 61°06'12"W**

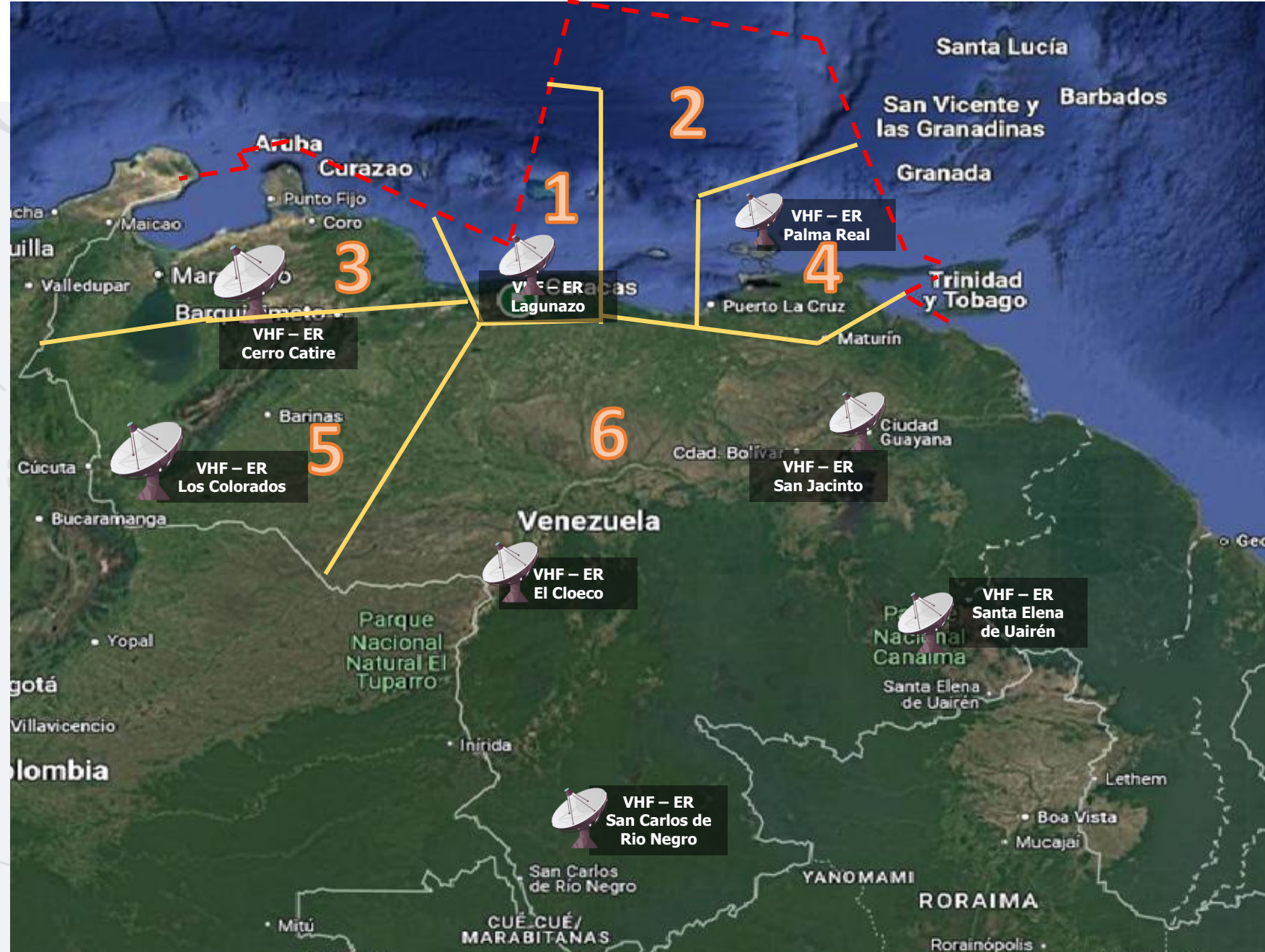
Ubicado: Santa Elena de Uairén, Edo Bolívar

Frecuencia de Trabajo: 135.95 Mhz

- **San Carlos de Río Negro 1°55'14"N 67°03'33"W**

Ubicado: Edo. Amazonas

Frecuencia de Trabajo: 135.95 MHz

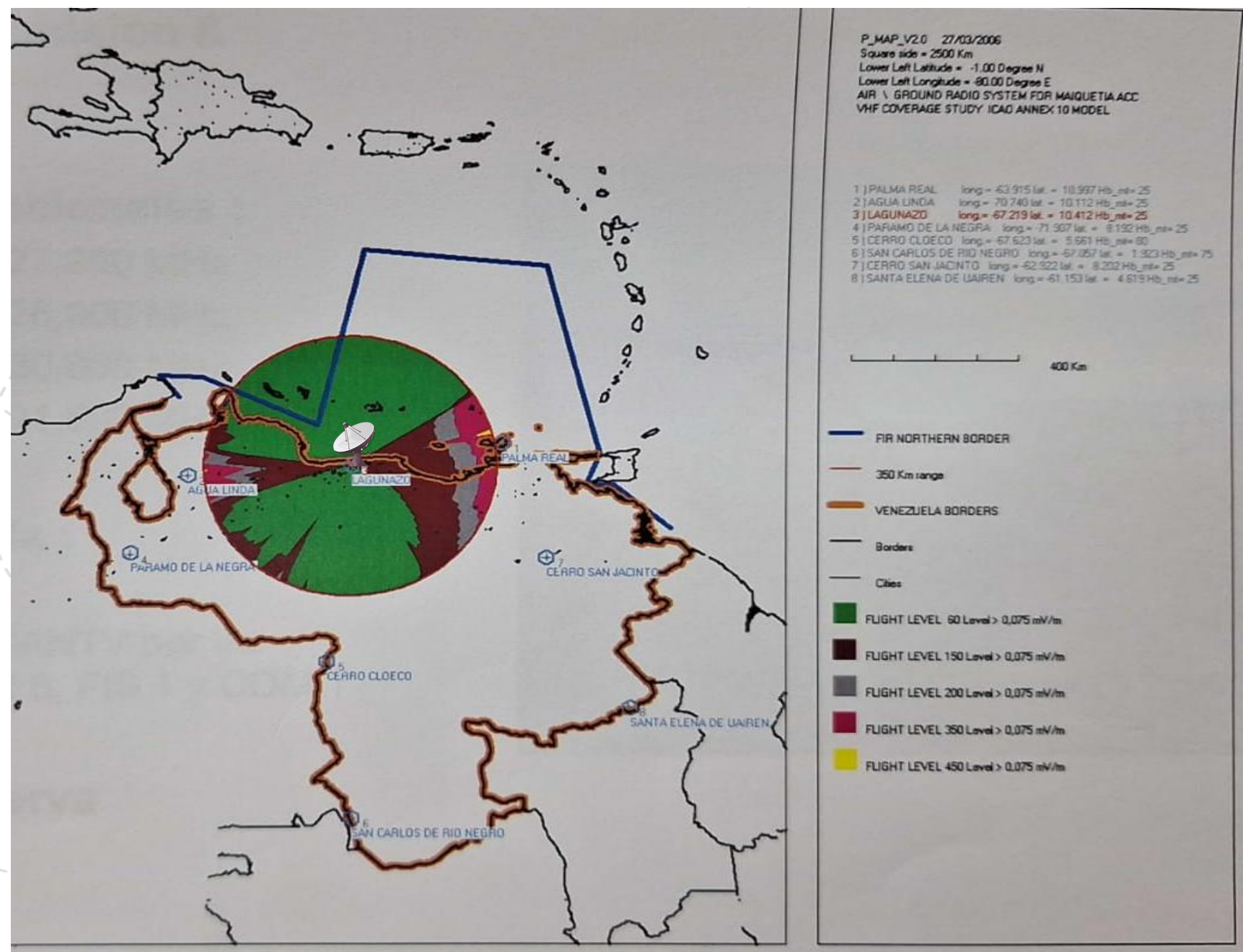


Estaciones Rango Extendido

- Lagunazo. 10°25'28"N 67°12'30"W

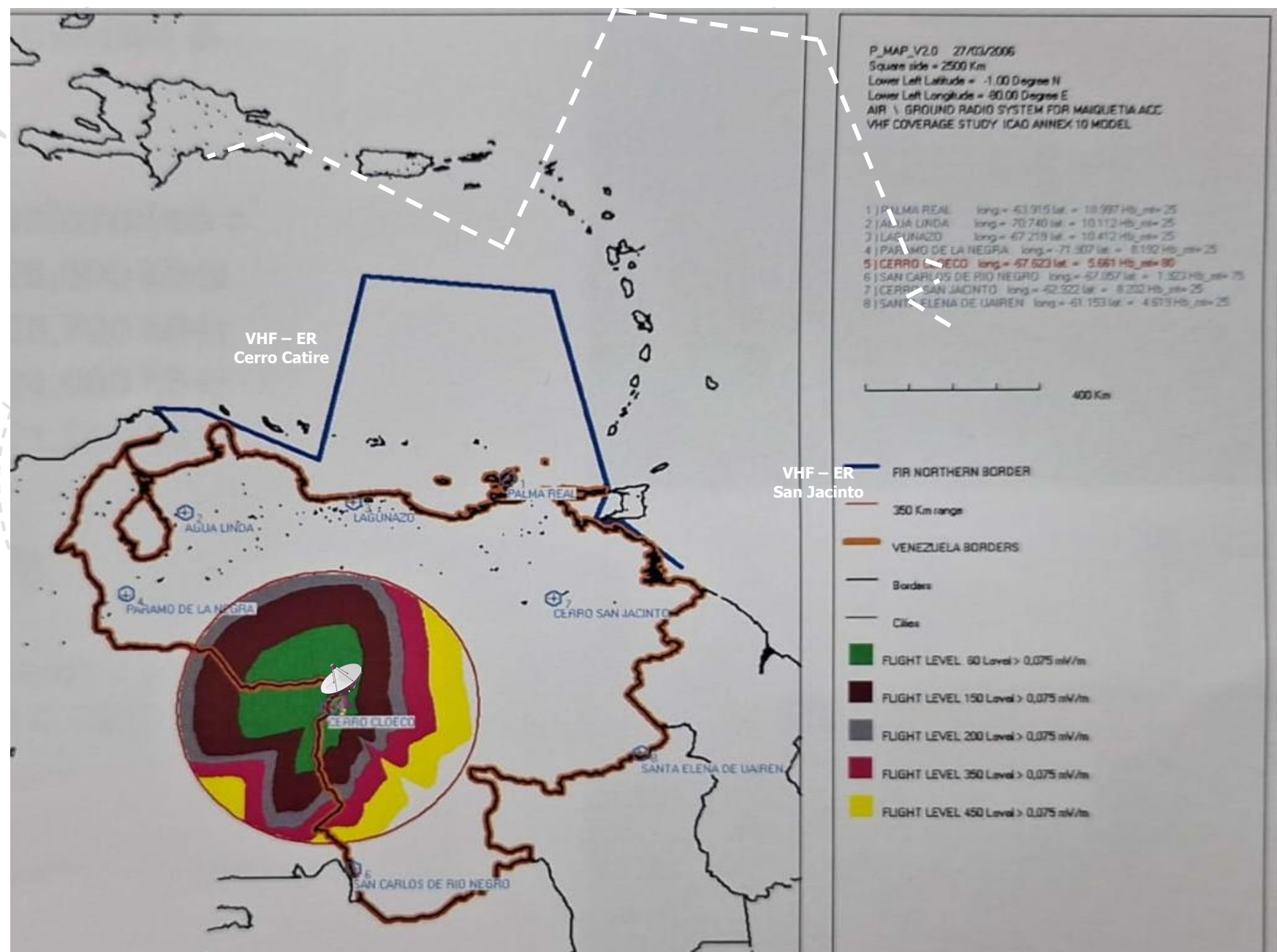
Ubicado: Colonia Tovar Edo. Aragua.

Frecuencia de Trabajo: 128.5,
125.2, 126.6, 126.0, 135.7, 135.95 MHz



Estaciones Rango Extendido

- El Cloeco 5°39'38"N 67°37'23"W
- Ubicado:* Puerto Ayacucho, Edo Amazonas
- Frecuencia de Trabajo:* 135.7 y 135.95 MHz

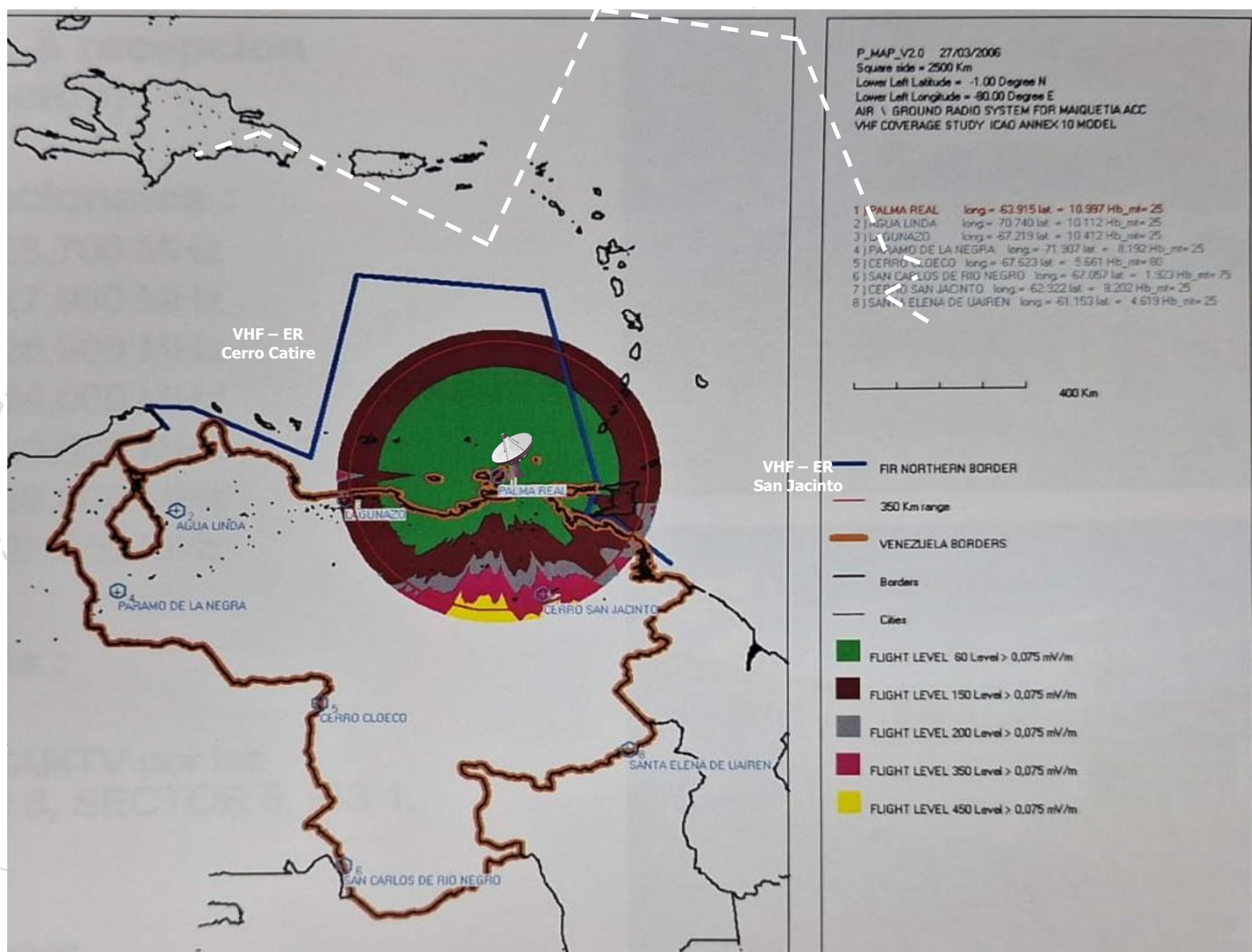


Estaciones Rango Extendido

- Palma Real 10°55'00"N
63°58'03"W

Ubicado: Cerro Copei- Porlamar, Edo Nueva Esparta.

Frecuencia de Trabajo: 126.0 MHz

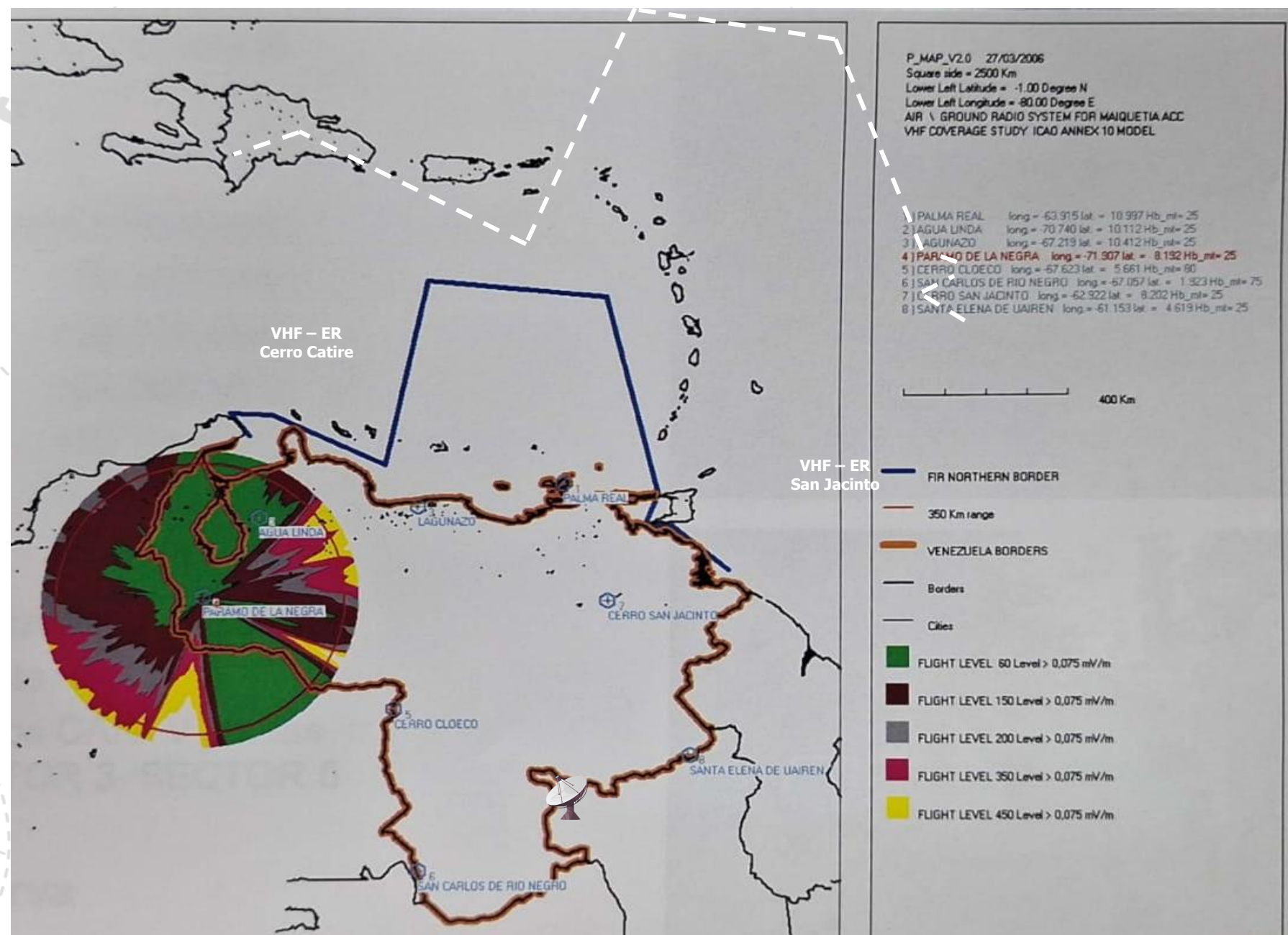


Estaciones Rango Extendido

- Los Colorados 7°34'17"N 72°02'37"W

Ubicado: Santo Domingo Edo Tachira.

Frecuencia de Trabajo: 135.7 y 126.6 MHz

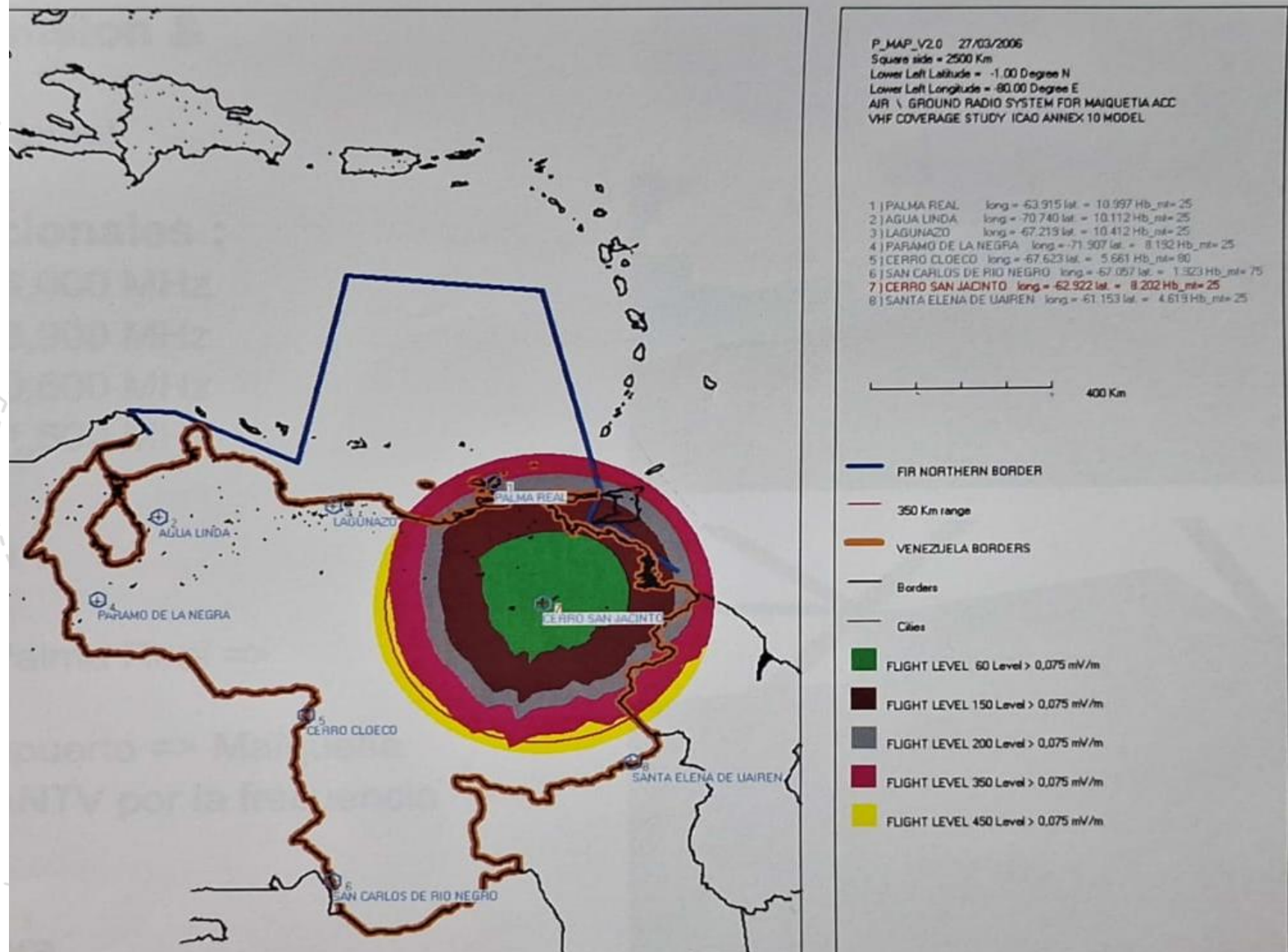


Estaciones Rango Extendido

- San Jacinto 8°12'37"N 62°55'08"W

Ubicado: Cerro San Jacinto, Puerto Ordaz, Edo. Bolívar

Frecuencia de Trabajo: 135.95 y 126.0 MHz

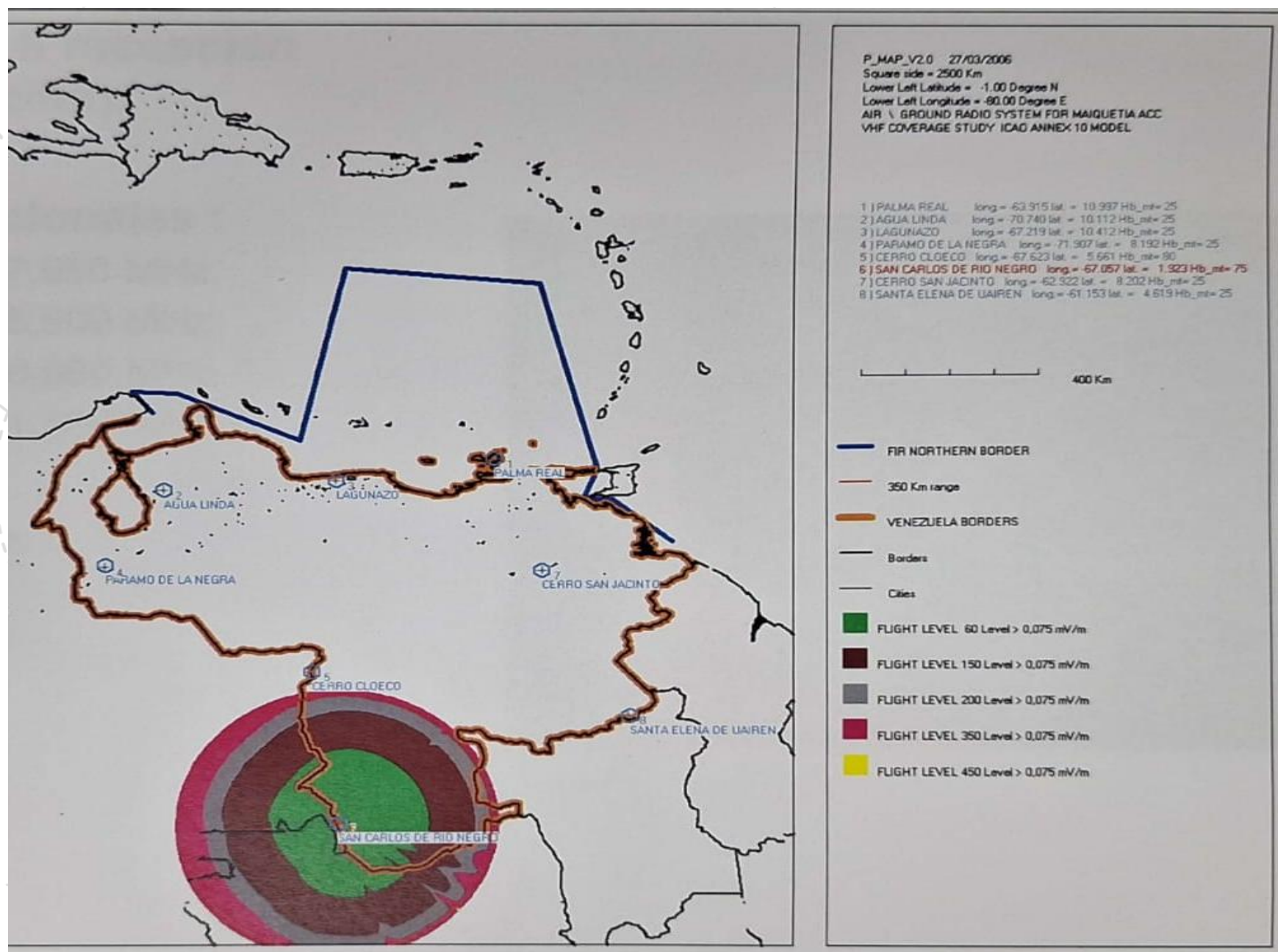


Estaciones Rango Extendido

- San Carlos de Rio Negro 1°55'14"N
67°03'33"W

Ubicado: Edo. Amazonas

Frecuencia de Trabajo: 135.95 MHz

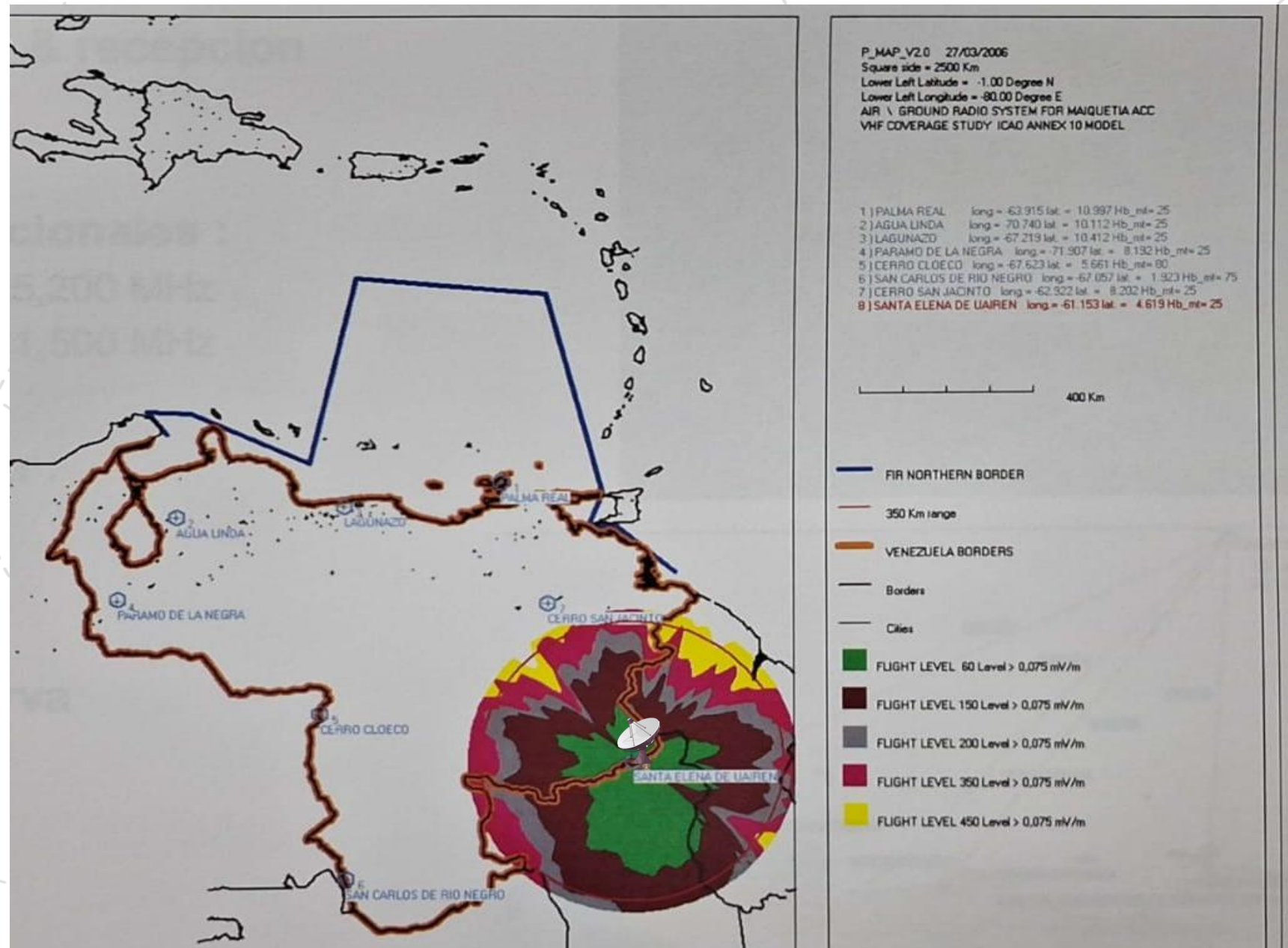


Estaciones Rango Extendido

- Piedra Canaima 4°35'01"N
61°06'12"W

Ubicado: Santa Elena de Uairen, Edo Bolivar

Frecuencia de Trabajo: 135.95 Mhz

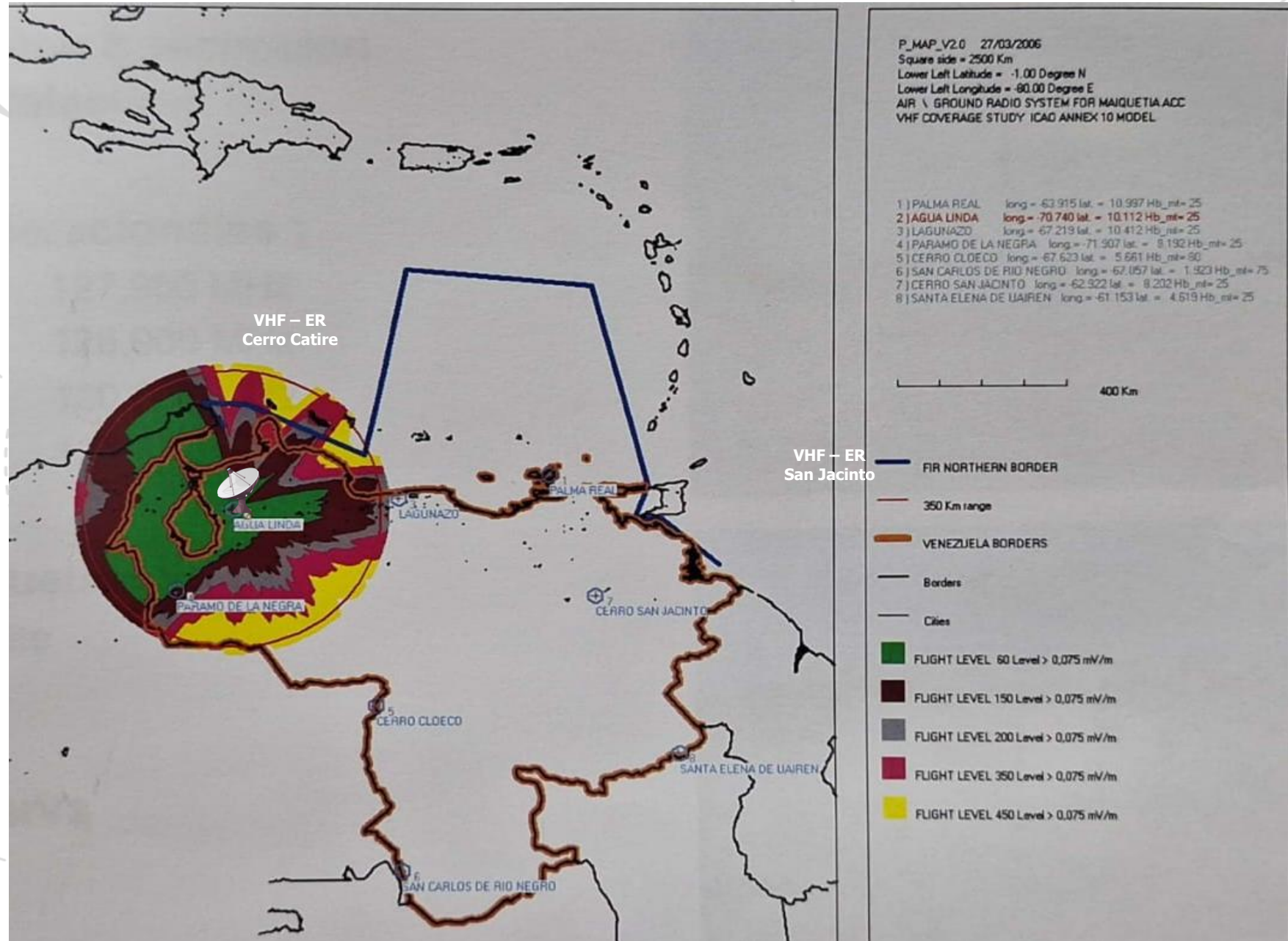


Estaciones Rango Extendido

- Cerro Catire 10°06'36"N 70°35'30"W

Ubicado: Sector el Jordán, entre los límites limítrofes del Edo. Lara y Falcón

Frecuencia de Trabajo: 135.7, 126.6 MHz



- **Lagunazo. 10°25'28"N 67°12'30"W**

Ubicado: Colonia Tovar Edo. Aragua.

Frecuencia de Trabajo: 128.5, 125.2, 126.6, 126.0, 135.7, 135.95 MHz

- **Cerro Catire 10°06'36"N 70°35'30"W**

Ubicado: Sector el Jordán, entre los límites limítrofes del Edo. Lara y Falcón

Frecuencia de Trabajo: 135.7, 126.6 MHz

- **Los Colorados 7°34'17"N 72°02'37"W**

Ubicado: Santo Domingo Edo Tachira.

Frecuencia de Trabajo: 135.7 y 126.6 MHz

- **El Cloeco 5°39'38"N 67°37'23"W**

Ubicado: Puerto Ayacucho, Edo Amazonas

Frecuencia de Trabajo: 135.7 y 135.95 MHz

- **Palma Real 10°55'00"N 63°58'03"W**

Ubicado: Cerro Copei- Porlamar, Edo Nueva Esparta.

Frecuencia de Trabajo: 126.0 MHz

- **San Jacinto 8°12'37"N 62°55'08"W**

Ubicado: Cerro San Jacinto, Puerto Ordaz, Edo. Bolívar

Frecuencia de Trabajo: 135.95 y 126.0 MHz

- **Piedra Canaima 4°35'01"N 61°06'12"W**


Ubicado: Santa Elena de Uairen, Edo Bolivar

Frecuencia de Trabajo: 135.95 Mhz

- **San Carlos de Rio Negro 1°55'14"N 67°03'33"W**

Ubicado: Edo. Amazonas

Frecuencia de Trabajo: 135.95 MHz



P_MAP_V2.0 27/03/2006
Square side = 2500 Km
Lower Left Latitude = -1.00 Degree N
Lower Left Longitude = -80.00 Degree E
AIR \ GROUND RADIO SYSTEM FOR MAIQUETIA ACC
VHF COVERAGE STUDY ICAO ANNEX 10 MODEL

- 1 | PALMA REAL long = 63.915 lat = 10.997 Hb_mt= 25
- 2 | AGUA LINDA long = 70.740 lat = 10.112 Hb_mt= 25
- 3 | LAGUNAZO long = 67.219 lat = 10.412 Hb_mt= 25
- 4 | PARAMO DE LA NEGRA long = -71.907 lat = 8.132 Hb_mt= 25
- 5 | CERRO CLOECO long = 67.623 lat = 5.661 Hb_mt= 80
- 6 | SAN CARLOS DE RIO NEGRO long = 67.057 lat = 1.923 Hb_mt= 75
- 7 | CERRO SAN JACINTO long = 62.922 lat = 8.202 Hb_mt= 25
- 8 | SANTA ELENA DE UAIREN long = 61.153 lat = 4.619 Hb_mt= 25
- 9 | ISLA DE AVES long = 63.619 lat = 15.667 Hb_mt= 15

400 Km

- FIR NORTHERN BORDER
- 350 Km range
- VENEZUELA BORDERS
- Borders
- Cities
- FLIGHT LEVEL 60 Level > 0,075 mV/m
- FLIGHT LEVEL 150 Level > 0,075 mV/m
- FLIGHT LEVEL 200 Level > 0,075 mV/m
- FLIGHT LEVEL 350 Level > 0,075 mV/m
- FLIGHT LEVEL 450 Level > 0,075 mV/m

	ERP dBm
PALMA REAL	44
AGUA LINDA	44
LAGUNAZO	44
PARAMO DE LA NEGRA	44
CERRO CLOECO	43
SAN CARLOS DE RIO NEGRO	44
CERRO SAN JACINTO	44
SANTA ELENA DE UAIREN	44
ISLA DE AVES	43

Estaciones Rango Extendido

- **Lagunazo. 10°25'28"N 67°12'30"W**

Ubicado: Colonia Tovar Edo. Aragua.

Frecuencia de Trabajo: 128.5, 125.2, 126.6, 126.0, 135.7, 135.95 MHz

- **Cerro Catire 10°06'36"N 70°35'30"W**

Ubicado: Sector el Jordán, entre los límites limítrofes del Edo. Lara y Falcón

Frecuencia de Trabajo: 135.7, 126.6 MHz

- **Los Colorados 7°34'17"N 72°02'37"W**

Ubicado: Santo Domingo Edo Tachira.

Frecuencia de Trabajo: 135.7 y 126.6 MHz

- **El Cloeco 5°39'38"N 67°37'23"W**

Ubicado: Puerto Ayacucho, Edo Amazonas

Frecuencia de Trabajo: 135.7 y 135.95 MHz

- **Palma Real 10°55'00"N 63°58'03"W**

Ubicado: Cerro Copei- Porlamar, Edo Nueva Esparta.

Frecuencia de Trabajo: 126.0 MHz

- **San Jacinto 8°12'37"N 62°55'08"W**

Ubicado: Cerro San Jacinto, Puerto Ordaz, Edo. Bolívar

Frecuencia de Trabajo: 135.95 y 126.0 MHz

- **Piedra Canaima 4°35'01"N 61°06'12"W**

Ubicado: Santa Elena de Uairen, Edo Bolivar

Frecuencia de Trabajo: 135.95 Mhz

- **San Carlos de Rio Negro 1°55'14"N 67°03'33"W**

Ubicado: Edo. Amazonas

Frecuencia de Trabajo: 135.95 MHz

