



MANUAL DE USUARIO



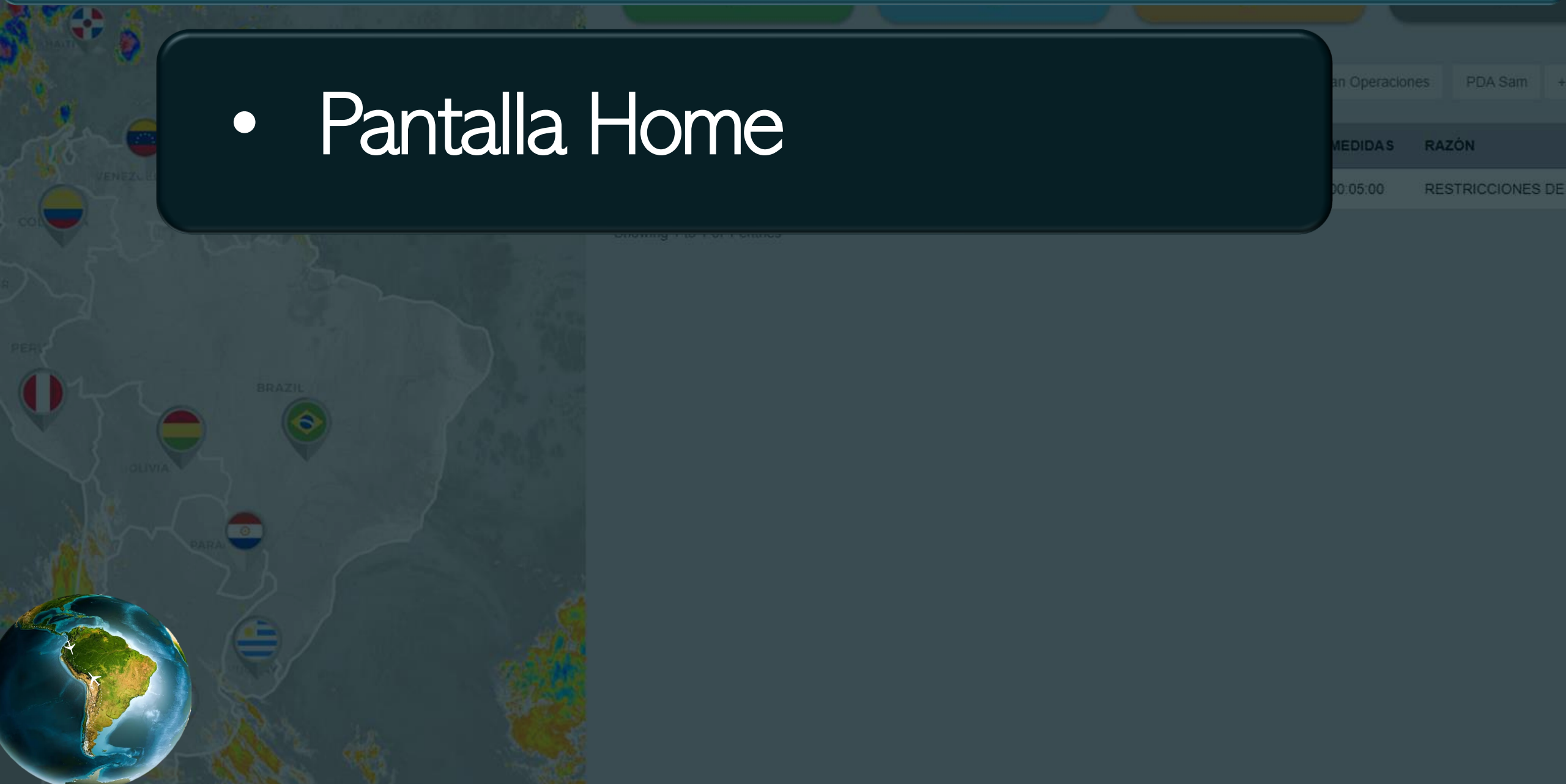
ATFMSAM



AGENDA

- Pantalla Home
- Pantalla Táctico
- Pantalla Estratégico
- Pantalla Pre-Táctico
- Pantalla Post-Operaciones
- Pantalla Chat
- Pantalla PDA
- Pantalla Documentación
- Pantalla Contacto
- Pantallas Gestión (Capacidad, Crea PDA, Documentación, Medidas y Datos)

- Pantalla Home



MEDIDAS	RAZÓN
00:05:00	RESTRICCIONES DE

- Pantalla Home

ATFMSAM

Home Plan de Operaciones ATFM Ciclo PDA Documentación Contacto Recursos Gestión Salir

Medidas en Vigor: 1

Medidas Programadas: 0

Medidas Encerradas: 0

Medidas Canceladas: 0

Últimas 10 medidas ATFM

Plan Operaciones PDA Sam + Medidas

STATUS	STATE	ORIGEN	DESTINO	ER	COMENZAR	FIN	MEDIDAS	RAZÓN
En Vigor	CHILE	SAMF	SCEL	SCEL	2024-04-30 00:00	2024-07-29 23:59	00:05:00	RESTRICCIONES DE RWY

Showing 1 to 1 of 1 entries

El primer paso es abrir [Portal ATFM SAM](#)

- Pantalla Home

ATFMSAM

Home Plan de Operaciones ATFM Ciclo PDA Documentación Contacto Recursos Gestión Salir

Medidas en Vigor: 1

Medidas Programadas: 0

Medidas Encerradas: 0

Medidas Canceladas: 0

Últimas 10 medidas ATFM

Plan Operaciones PDA Sam + Medidas

STATUS	STATE	ORIGEN	DESTINO	ER	COMENZAR	FIN	MEDIDAS	RAZÓN
En Vigor	CHILE	SAMF	SCEL	SCEL	2024-04-30 00:00	2024-07-29 23:59	00:05:00	RESTRICCIONES DE RWY

Showing 1 to 1 of 1 entries

A la izquierda se muestra un mapa con países y condiciones climáticas. En el lado derecho se muestra el número de mediciones ATFM vigentes, programadas, cerradas y canceladas, así como una tabla con las últimas medidas.

- Pantalla Home

The screenshot displays the ATFMSAM Home interface. On the left is a weather radar map of South America with a pop-up for Peru showing airports SPJC and SPZO. On the right is a summary of ATFM measures and a table of the latest 10 measures.

Summary of ATFM Measures:

- Medidas en Vigor: 1
- Medidas Programadas: 0
- Medidas Encerradas: 0
- Medidas Canceladas: 0

Últimas 10 medidas ATFM

STATUS	STATE	ORIGEN	DESTINO	ER	COMENZAR	FIN	MEDIDAS	RAZÓN
En Vigor	CHILE	SAMF	SCEL	SCEL	2024-04-30 00:00	2024-07-29 23:59	00:05:00	RESTRICCIONES DE RWY

Showing 1 to 1 of 1 entries

Haga clic en un país del mapa ([Peru](#))

- Pantalla Home

The screenshot displays the ATFMSAM Home interface. On the left is a weather radar map of South America with a pop-up for Peru showing airports SPJC and SPZO. On the right is a summary of ATFM measures and a table of the latest 10 measures.

Summary of ATFM Measures:

- Medidas en Vigor: 1
- Medidas Programadas: 0
- Medidas Encerradas: 0
- Medidas Canceladas: 0

Últimas 10 medidas ATFM

STATUS	STATE	ORIGEN	DESTINO	ER	COMENZAR	FIN	MEDIDAS	RAZÓN
En Vigor	CHILE	SAMF	SCEL	SCEL	2024-04-30 00:00	2024-07-29 23:59	00:05:00	RESTRICCIONES DE RWY

Showing 1 to 1 of 1 entries

Selecione un [Aeropuerto \(SPJC\)](#)

- Pantalla Home

The screenshot displays the ATFMSAM Home interface. On the left is a weather radar map of South America. On the right, the 'Aeropuerto - SPJC' section features a bar chart showing capacity and demand over a 24-hour period. Below the chart are sections for METAR, TAF, Notam #20, and Medidas ATFM #0.

Aeropuerto - SPJC

Metar
 METAR SPJC 030100Z 29004KT 999
 OVC022 16/13 Q1014 NOSIG RMK FU
 WINE PP000=

TAF
 TAF SPJC 022330Z 0300/0324 30005KT 999 OVC020 TX18/0318Z TN15/0311Z FM030800 20005KT 7000 OVC014 BECMG
 0307/0309 4000 BR OVC008 BECMG 0313/0315 8000 NSW SCT010 OVC018=

Notam #20

Mensaje	Comenzar	Fin
REF AIRAC SUP 14/22 IAC RNP RWY 16L -AR- OPR MNM MAKE HAND AMEND...	2023-06-15T21:57:00.000Z	2100-02-01T00:00:00.000Z
DRONES DISPLAY WILL TAKE PLACE ON: ZONE LIMITS: 120002.79S0770713.0...	2024-03-27T12:00:00.000Z	2024-06-27T23:00:00.000Z
DRONES DISPLAY WILL TAKE PLACE ON: ZONE LIMITS: 120119.91S0770726...	2024-04-01T15:10:00.000Z	2024-06-28T21:00:00.000Z
CTN DUE TO OBST CONSTRUCTION CRANES OF 30M TO 61M HGT AT 295M R...	2024-04-03T20:05:00.000Z	2024-07-03T23:59:00.000Z

Medidas ATFM #0

Status	Estado	Origen	Destino	ER	Comenzar	FIN	Medidas	Razón
No hay Medidas ATFM.								

Se muestra diversa información de SPJC:
 a) El gráfico de capacidad y demanda;
 b) METAR;
 c) TAF;
 d) NOTAM; y
 e) medidas ATFM.

- Pantalla Táctico



an Operaciones	PDA Sam
MEDIDAS	RAZÓN
00:05:00	RESTRICCIONES DE

- Pantalla Táctico

The screenshot displays the ATFMSAM tactical interface. On the left is a map of South America with weather radar overlays and country flags. On the right, a summary panel shows the status of ATFM measures:

- Medidas en Vigor: 1
- Medidas Programadas: 0
- Medidas Encerradas: 0
- Medidas Canceladas: 0

Below the summary, a table lists the last 10 ATFM measures. The first entry is shown below:

STATUS	STATE	ORIGEN	DESTINO	ER	COMENZAR	FIN	MEDIDAS	RAZÓN
En Vigor	CHILE	SAMF	SCEL	SCEL	2024-04-30 00:00	2024-07-29 23:59	00:05:00	RESTRICCIONES DE RWY

Showing 1 to 1 of 1 entries

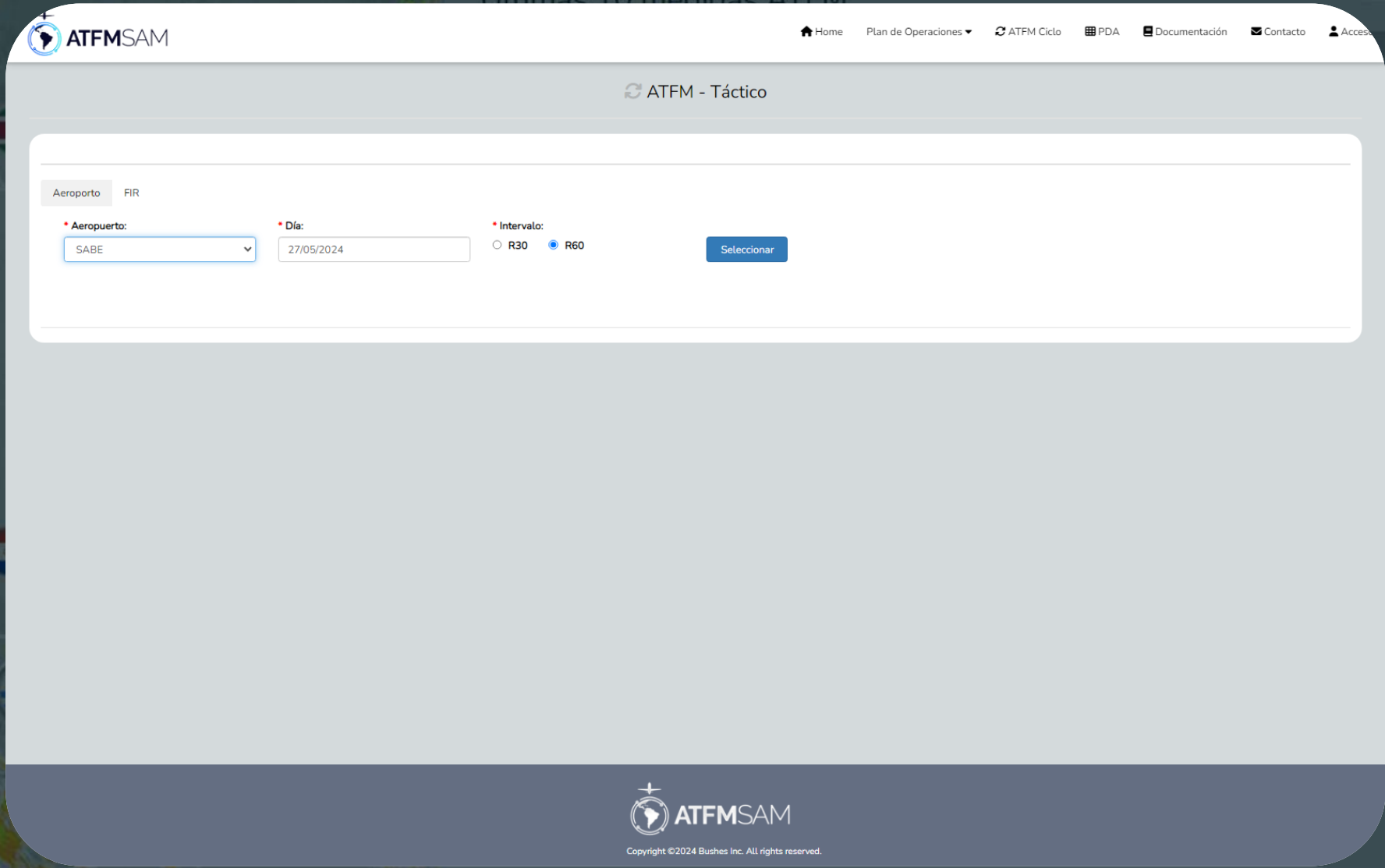
En el menú superior, haga clic en [ATFM Ciclo](#)

- Pantalla Táctico

The screenshot displays the ATFMSAM web application interface. At the top, there is a navigation bar with the ATFMSAM logo and a menu containing: Home, Plan de Operaciones, ATFM Ciclo, PDA, Documentación, Contacto, and Acceso. Below this is a secondary menu with: Plan de Operaciones, Eventos de Temporada, Playbook de Rotas, Documentación, Plan SWAP, Acuerdo Operativo, and Planes de Contingencia. The main content area features a central diagram of a globe surrounded by four circular icons representing a cycle: ESTRATÉGICO (target icon), PRE-TÁCTICO (gears icon), TÁCTICO (airplane icon), and POST-OPERACIONES (bar chart icon). Arrows connect these icons in a clockwise direction. At the bottom of the page, the ATFMSAM logo and the text 'Copyright © 2024 Bushes Inc. All rights reserved.' are visible.

Haga click en [Táctico](#)

- Pantalla Táctico



Haga click para
mostrar
Aeropuerto o FIR

Pantalla Táctico

ATFMSAM

Home Plan de Operaciones ATFM Ciclo PDA Documentación Contacto Acces

ATFM - Táctico

Aeropuerto FIR

Aeropuerto: SBGR SABLE SAEZ SLVR SLLP SBBR SBGR SBGL SCDA SCEL SKBO SKCL SEGU MPTO SPZO SPIC MDSD MDPC SULS SUMU SVMC

Día: 27/05/2024

Intervalo: R30 R60

Seleccionar

Selecione SBGR

- Pantalla Táctico

ATFMSAM

Home Plan de Operaciones ATFM Ciclo PDA Documentación Contacto Acceso

ATFM - Táctico

Aeropuerto FIR

Aeropuerto: SBGR

Día: 27/05/2024

Intervalo: R30 R60

Seleccionar

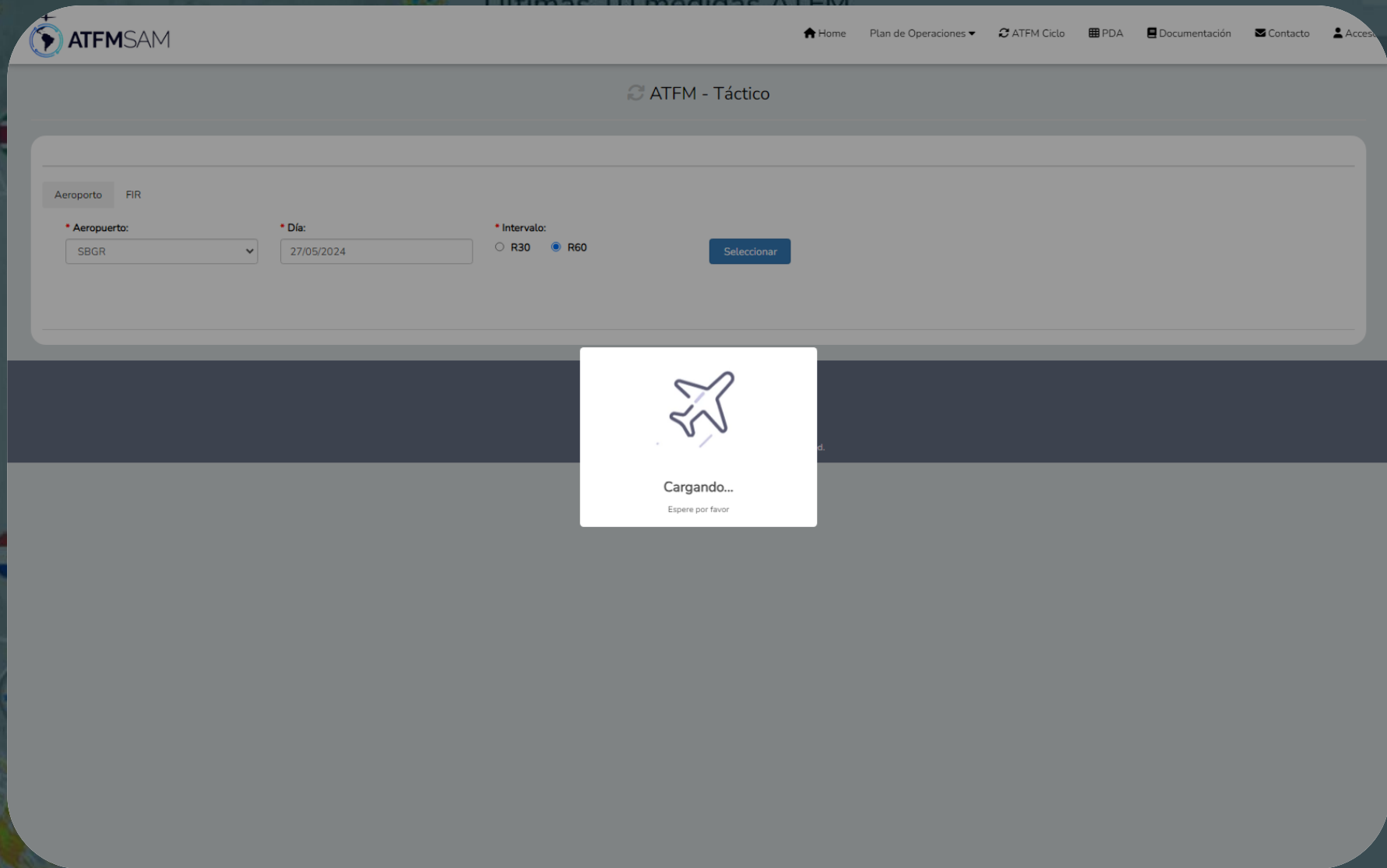
Maio 2024

Do	Se	Te	Qu	Qu	Se	Sa
28	29	30	1	2	3	4
5	6	7	8	9	10	11
12	13	14	15	16	17	18
19	20	21	22	23	24	25
26	27	28	29	30	31	1
2	3	4	5	6	7	8

Copyright © 2024 Bushes Inc. All rights reserved.

Haga clic para
exibir las
fechas y Seleccionar

- Pantalla Táctico



Pantalla Táctico

ATFMSAM Home Plan de Operaciones ATFM Ciclo PDA Documentación Contacto Acceso

ATFM - Táctico

Aeropuerto FIR

* Aeropuerto: SBGR * Día: 27/05/2024 * Intervalo: R30 R60 Seleccionar

Prevision Diaria de Demandas * Aeropuerto: SBGR - Día: 27/05/2024 *

Prevision Diaria de Demandas * Aeropuerto: SBGR *

Día	00:00	01:00	02:00	03:00	04:00	05:00	06:00	07:00	08:00	09:00	10:00	11:00	12:00	13:00	14:00	15:00	16:00	17:00	18:00	19:00	20:00	21:00	22:00	23:00
26/05/2024 D-1	21	24	24	1	8	2	2	4	7	9	26	29	31	10	7	23	18	17	21	17	27	22	8	11
27/05/2024 D	22	33	30	1	8	2	3	4	9	10	27	34	29	8	8	22	19	17	19	17	29	23	6	11
28/05/2024 D+1	24	33	30	2	10	4	8	10	9	10	29	30	32	8	7	23	18	18	19	16	26	23	7	15

Gráfico de previsión de demanda diaria para el día seleccionado

Pantalla Táctico

ATFMSAM Home Plan de Operaciones ATFM Ciclo PDA Documentación Contacto Acceso

ATFM - Táctico

Aeropuerto FIR

* Aeropuerto: SBGR * Día: 27/05/2024 * Intervalo: R30 R60 [Seleccionar](#)

Prevision Diaria de Demandas
* Aeropuerto: SBGR - Día: 27/05/2024 *

Hora	00:00	01:00	02:00	03:00	04:00	05:00	06:00	07:00	08:00	09:00	10:00	11:00	12:00	13:00	14:00	15:00	16:00	17:00	18:00	19:00	20:00	21:00	22:00	23:00
Demanda	22	33	30	1	8	2	3	4	9	10	27	34	29	8	8	22	19	17	19	17	29	23	6	11

Prevision Diaria de Demandas
* Aeropuerto: SBGR *

Día	00:00	01:00	02:00	03:00	04:00	05:00	06:00	07:00	08:00	09:00	10:00	11:00	12:00	13:00	14:00	15:00	16:00	17:00	18:00	19:00	20:00	21:00	22:00	23:00
26/05/2024 D-1	21	24	24	1	8	2	2	4	7	9	26	29	31	10	7	23	18	17	21	17	27	22	8	11
27/05/2024 D	22	33	30	1	8	2	3	4	9	10	27	34	29	8	8	22	19	17	19	17	29	23	6	11
28/05/2024 D+1	24	33	30	2	10	4	8	10	9	10	29	30	32	8	7	23	18	18	19	16	26	23	7	15

Desplácese hacia arriba y haga clic en ARR para ocultarlo y mostrar solo los datos del DEP.

Pantalla Táctico

ATFMSAM Home Plan de Operaciones ATFM Ciclo PDA Documentación Contacto Acceso

ATFM - Táctico

Aeropuerto: SBGR Día: 27/05/2024 Intervalo: R30 R60 Seleccionar

Prevision Diaria de Demandas
* Aeropuerto: SBGR - Día: 27/05/2024 *


Hora	DEP	ARR	TOTAL
00:00	0	33	33
01:00	0	17	17
02:00	0	6	6
03:00	0	9	9
04:00	0	4	4
05:00	0	2	2
06:00	0	4	4
07:00	0	4	4
08:00	0	18	18
09:00	0	24	24
10:00	0	29	29
11:00	0	30	30
12:00	0	10	10
13:00	0	11	11
14:00	0	19	19
15:00	0	16	16
16:00	0	18	18
17:00	0	18	18
18:00	0	18	18
19:00	0	34	34
20:00	0	16	16
21:00	0	8	8
22:00	0	18	18
23:00	0	28	28

Prevision Diaria de Demandas
* Aeropuerto: SBGR *

Día	00:00	01:00	02:00	03:00	04:00	05:00	06:00	07:00	08:00	09:00	10:00	11:00	12:00	13:00	14:00	15:00	16:00	17:00	18:00	19:00	20:00	21:00	22:00	23:00
26/05/2024 D-1	21	24	24	1	8	2	2	4	7	9	26	29	31	10	7	23	18	17	21	17	27	22	8	11
27/05/2024 D	22	33	30	1	8	2	3	4	9	10	27	34	29	8	8	22	19	17	19	17	29	23	6	11
28/05/2024 D+1	24	33	30	2	10	4	8	10	9	10	29	30	32	8	7	23	18	18	19	16	26	23	7	15

Mantenga presionada la tecla 'Ctrl' y haga clic en ARR para mostrar solo los datos de ARR

- Pantalla Táctico



[Home](#) | [Plan de Operaciones](#) | [ATFM Ciclo](#) | [PDA](#) | [Documentación](#) | [Contacto](#) | [Acceso](#)

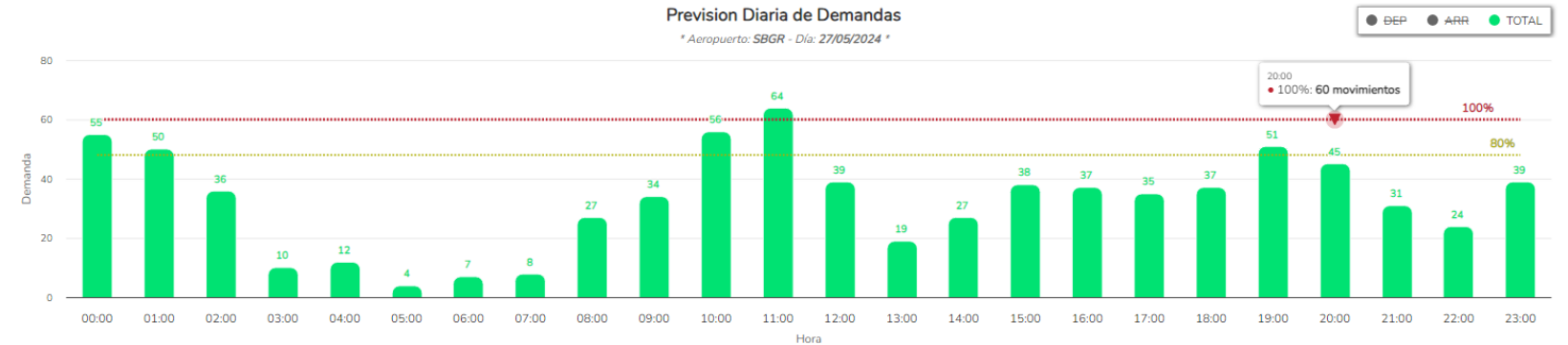
ATFM - Táctico

Aeropuerto: SBGR Día: 27/05/2024 Intervalo: R30 R60 Seleccionar

Prevision Diaria de Demandas

* Aeropuerto: SBGR - Día: 27/05/2024 *

● DEP ● ARR ● TOTAL



Hora	00:00	01:00	02:00	03:00	04:00	05:00	06:00	07:00	08:00	09:00	10:00	11:00	12:00	13:00	14:00	15:00	16:00	17:00	18:00	19:00	20:00	21:00	22:00	23:00
Demanda	55	50	36	10	12	4	7	8	27	34	56	64	39	19	27	38	37	35	37	51	45	31	24	39

Prevision Diaria de Demandas

* Aeropuerto: SBGR *

● Congestión (80%) ● Saturación (100%) ● DEP ● ARR

Día	00:00	01:00	02:00	03:00	04:00	05:00	06:00	07:00	08:00	09:00	10:00	11:00	12:00	13:00	14:00	15:00	16:00	17:00	18:00	19:00	20:00	21:00	22:00	23:00
26/05/2024 D-1	21	24	24	1	8	2	2	4	7	9	26	29	31	10	7	23	18	17	21	17	27	22	8	11
27/05/2024 D	22	33	30	1	8	2	3	4	9	10	27	34	29	8	8	22	19	17	19	17	29	23	6	11
28/05/2024 D+1	24	33	30	2	10	4	8	10	9	10	29	30	32	8	7	23	18	18	19	16	26	23	7	15

Haga click en **TOTAL** para mostrar toda la demanda y capacidad del día

Pantalla Táctico

ATFMSAM Home Plan de Operaciones ATFMSAM Ciclo PDA Documentación Contacto Acceso

ATFM - Táctico

Aeropuerto FIR

Aeropuerto: SBGR Día: 28/05/2024 Intervalo: R30 R60 Seleccionar

Prevision Diaria de Demandas
* Aeropuerto: SBGR - Día: 28/05/2024 *

Hora	DEP	ARR	TOTAL
00:00	24	34	58
01:00	17	33	50
02:00	5	30	35
03:00	2	13	15
04:00	8	10	18
05:00	5	4	9
06:00	5	8	13
07:00	3	10	13
08:00	3	9	12
09:00	10	24	34
10:00	29	29	58
11:00	29	30	59
12:00	11	32	43
13:00	8	13	21
14:00	7	21	28
15:00	15	23	38
16:00	18	22	40
17:00	16	18	34
18:00	17	19	36
19:00	16	31	47
20:00	14	26	40
21:00	12	23	35
22:00	7	17	24
23:00	15	29	44

Prevision Diaria de Demandas
* Aeropuerto: SBGR *

Día	00:00	01:00	02:00	03:00	04:00	05:00	06:00	07:00	08:00	09:00	10:00	11:00	12:00	13:00	14:00	15:00	16:00	17:00	18:00	19:00	20:00	21:00	22:00	23:00	
27/05/2024 D-1	22	33	30	1	8	2	3	4	4	9	10	27	34	29	8	8	22	19	17	19	17	29	23	6	11
28/05/2024 D	24	33	30	2	10	4	8	10	9	10	29	30	32	8	7	23	18	18	19	16	26	23	7	15	28
29/05/2024 D+1	23	33	28	2	9	5	8	9	10	12	32	31	32	7	8	22	20	18	21	16	27	22	6	11	28

Haga clic en 28/05/2024 na tabla para mostrar la prevision diaria de demandas del día

- Pantalla Estratégico



MEDIDAS	RAZÓN
00:05:00	RESTRICCIONES DE

- Pantalla Estratégico

The screenshot displays the ATFMSAM Strategic Screen. On the left is a map of South America with pins for various countries. On the right, there are summary statistics and a table of the last 10 measures.

Summary Statistics:

- Medidas en Vigor: 1
- Medidas Programadas: 0
- Medidas Encerradas: 0
- Medidas Canceladas: 0

Últimas 10 medidas ATFMSAM

STATUS	STATE	ORIGEN	DESTINO	ER	COMENZAR	FIN	MEDIDAS	RAZÓN
En Vigor	CHILE	SAMF	SCEL	SCEL	2024-04-30 00:00	2024-07-29 23:59	00:05:00	RESTRICCIONES DE RWY

Showing 1 to 1 of 1 entries

[Plan Operaciones](#) [PDA Sam](#) [+ Medidas](#)

[Haga click en ATFMSAM Ciclo](#)

- Pantalla Estratégico

Plan de Operaciones Eventos de Temporada Playbook de Rotas Documentación Plan SWAP Acuerdo Operativo Planes de Contingencia

ESTRATÉGICO **PRE-TÁCTICO** **TÁCTICO** **POST-OPERACIONES**

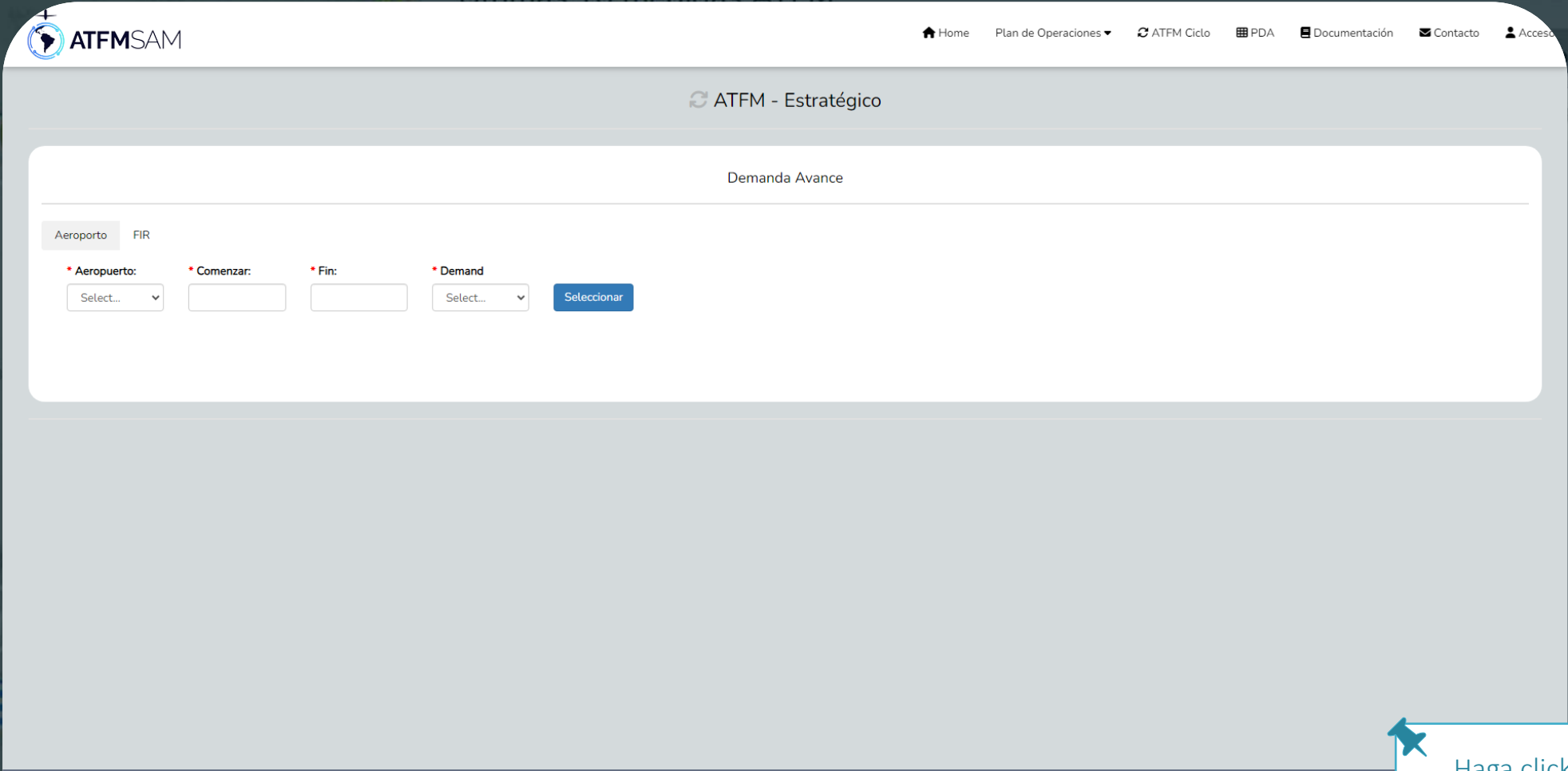
ATFMSAM

Copyright ©2024 Bushes Inc. All rights reserved.

Haga click en [Estratégico](#)



- Pantalla Estratégico



Haga click para
mostrar
[Aeropuerto](#) o [FIR](#)

- Pantalla Estratégico

ATFMSAM

Home Plan de Operaciones ATFM Ciclo PDA Documentación Contacto Acceso

ATFM - Estratégico

Demanda Avance

Aeropuerto FIR

Aeropuerto: Comenzar: Fin: Demand

Select... Select... Select... Seleccionar

Select...
SABA
SAEZ
SLVR
SLLP
SBBR
SBGR
SBGL
SCDA
SCEL
SKBO
SKCL
SEGU
MPTO
SPZO
SPIC
MDSD
MDPC
SULS
SUMU

Seleccione SBBR

ATFMSAM
Copyright ©2024 Bushes Inc. All rights reserved.

Pantalla Estratégico

ATFMSAM Home Plan de Operaciones ATFM Ciclo PDA Documentación Contacto Acceso

ATFM - Estratégico

Demanda Avance

Aeropuerto FIR

Aeropuerto: SBGR Comenzar: Fin: Demand Select... Seleccionar

Maio 2024

Do	Se	Te	Qu	Qu	Se	Sa
28	29	30	1	2	3	4
5	6	7	8	9	10	11
12	13	14	15	16	17	18
19	20	21	22	23	24	25
26	27	28	29	30	31	1
2	3	4	5	6	7	8



Haga click para mostrar las fechas de Comenzar

- Pantalla Estratégico

ATFMSAM

Home Plan de Operaciones ATFM Ciclo PDA Documentación Contacto Acceso

ATFM - Estratégico

Demanda Avance

Aeropuerto FIR

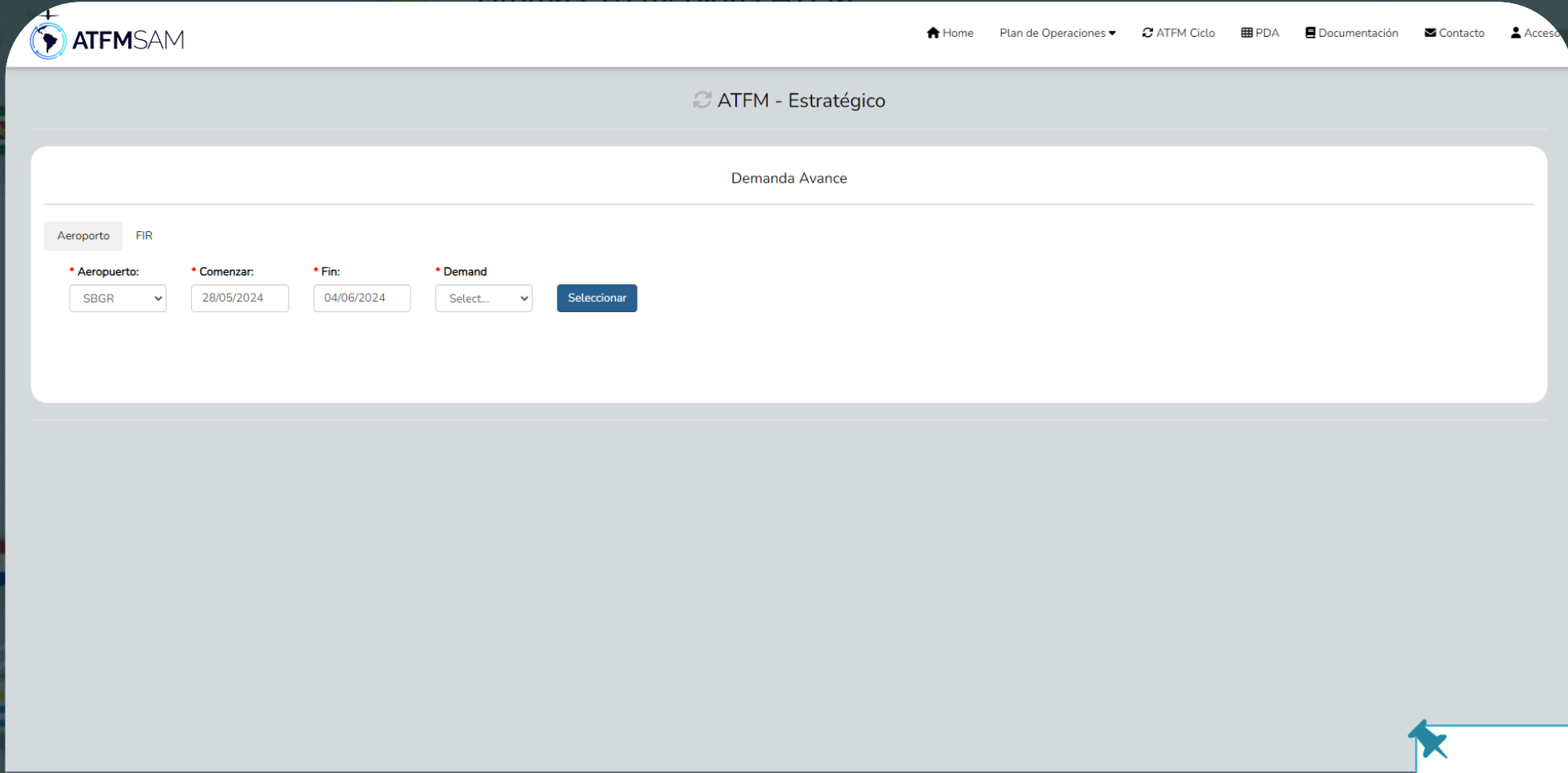
Aeropuerto: SBGR Comenzar: 28/05/2024 Fin: Demand: Select... Seleccionar

Maio 2024

Do	Se	Te	Qu	Qu	Se	Sa
28	29	30	1	2	3	4
5	6	7	8	9	10	11
12	13	14	15	16	17	18
19	20	21	22	23	24	25
26	27	28	29	30	31	1
2	3	4	5	6	7	8

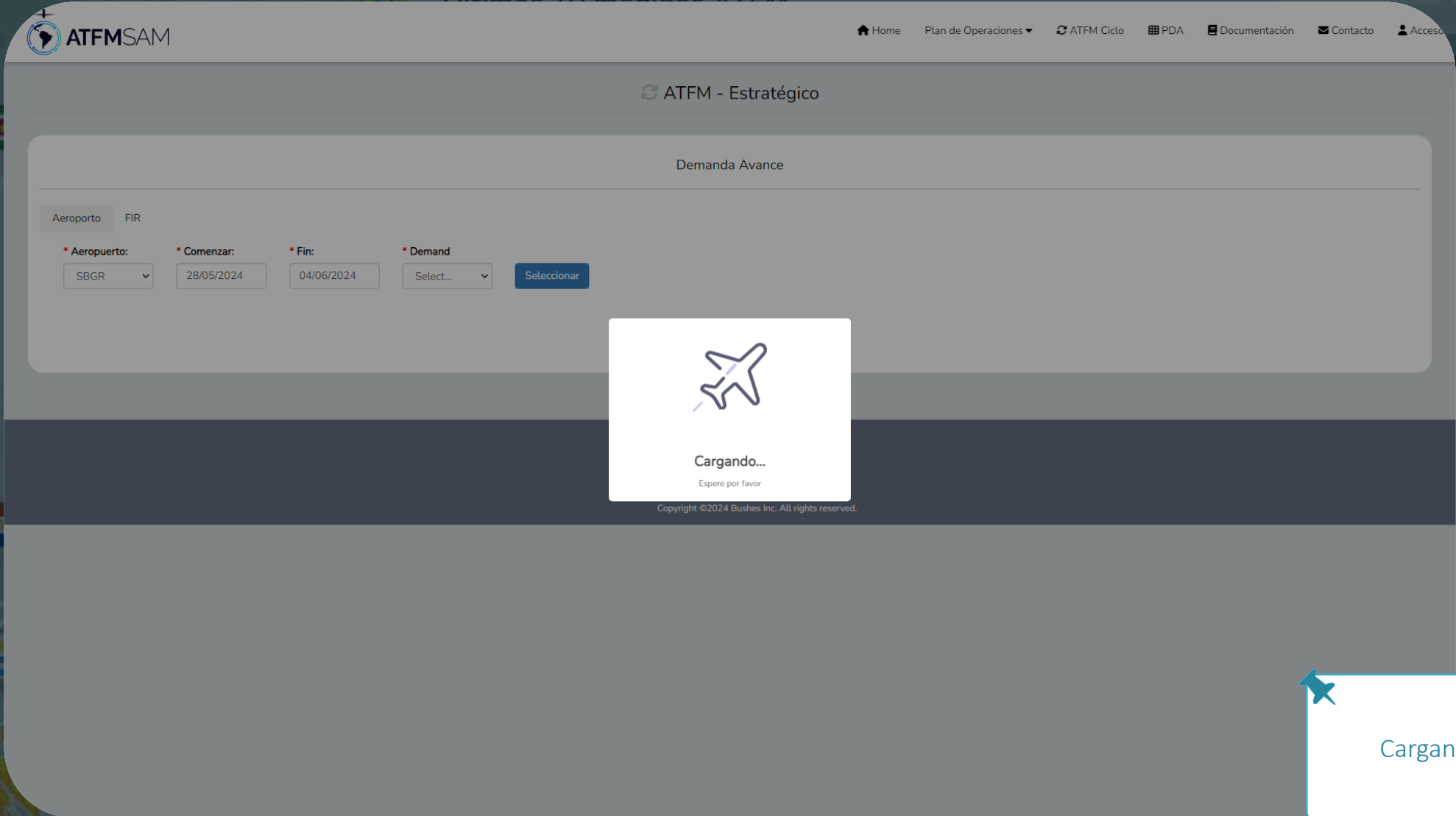
Haga click para mostrar las fechas de Fin

- Pantalla Estratégico




Haga click en [Seleccionar](#)

- Pantalla Estratégico



The screenshot shows the 'ATFMSAM' web application interface. At the top, there is a navigation bar with links for Home, Plan de Operaciones, ATFM Ciclo, PDA, Documentación, Contacto, and Acceso. The main heading is 'ATFM - Estratégico'. Below this, the section is titled 'Demanda Avance'. There are two tabs: 'Aeropuerto' (selected) and 'FIR'. The form contains four fields: 'Aeropuerto' with a dropdown menu showing 'SBGR', 'Comenzar' with a date field '28/05/2024', 'Fin' with a date field '04/06/2024', and 'Demand' with a dropdown menu showing 'Select...'. A blue 'Seleccionar' button is positioned to the right of the 'Demand' field. A white loading overlay is centered on the screen, featuring an airplane icon and the text 'Cargando...' and 'Espere por favor'. At the bottom of the page, a small copyright notice reads 'Copyright ©2024 Bushes Inc. All rights reserved.'.

 Cargando...

Pantalla Estratégico

ATFMSAM Home Plan de Operaciones ATFM Ciclo PDA Documentación Contacto Acceso

ATFM - Estratégico

Demanda Avance

Aeropuerto FIR

Aeropuerto: SBGR Comenzar: 28/05/2024 Fin: 04/06/2024 Demand: Select... Seleccionar

Previsión de Demanda * Aeropuerto: SBGR *

Zoom 1m 3m 6m YTD 1y All Desde 28 May 2024 Hasta 4 Jun 2024

Demanda

Prevision de Demandas de Estación * Aeropuerto: SBGR *

Mostrar 10 días Congestión Saturación

Date	00	01	02	03	04	05	06	07	08	09	10	11	12	13	14	15	16	17	18	19	20	21	22	23
2024-05-28	53	50	35	15	18	9	13	13	30	34	58	59	43	21	28	38	40	34	36	47	40	35	24	44
2024-05-29	53	49	32	15	19	10	14	15	27	38	61	62	42	20	29	39	40	36	40	48	41	31	23	39
2024-05-30	54	49	35	14	18	11	13	12	28	34	54	60	44	18	26	38	39	34	35	46	44	31	25	41

Gráfico para el período seleccionado, desde el 28/05/2024 hasta el 04/06/2024

Pantalla Estratégico

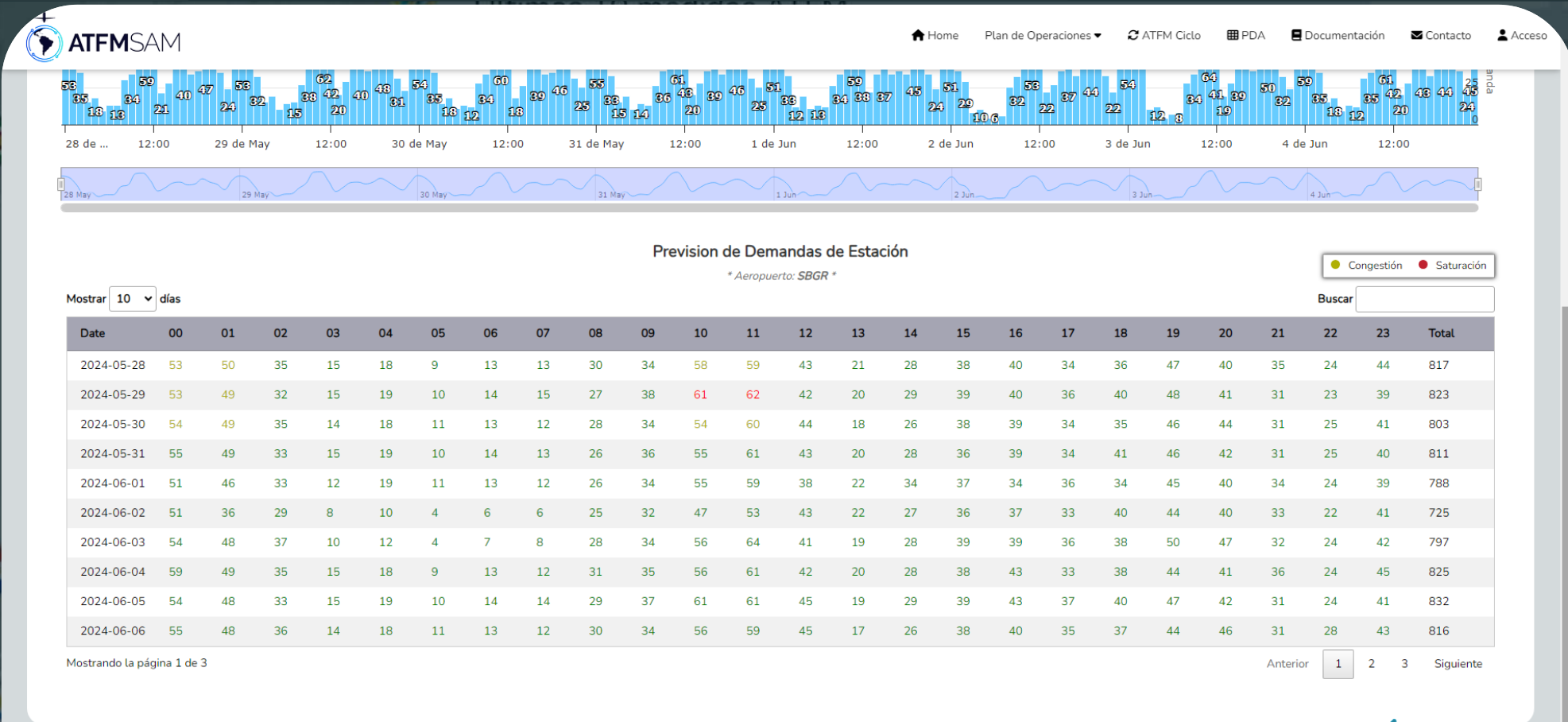
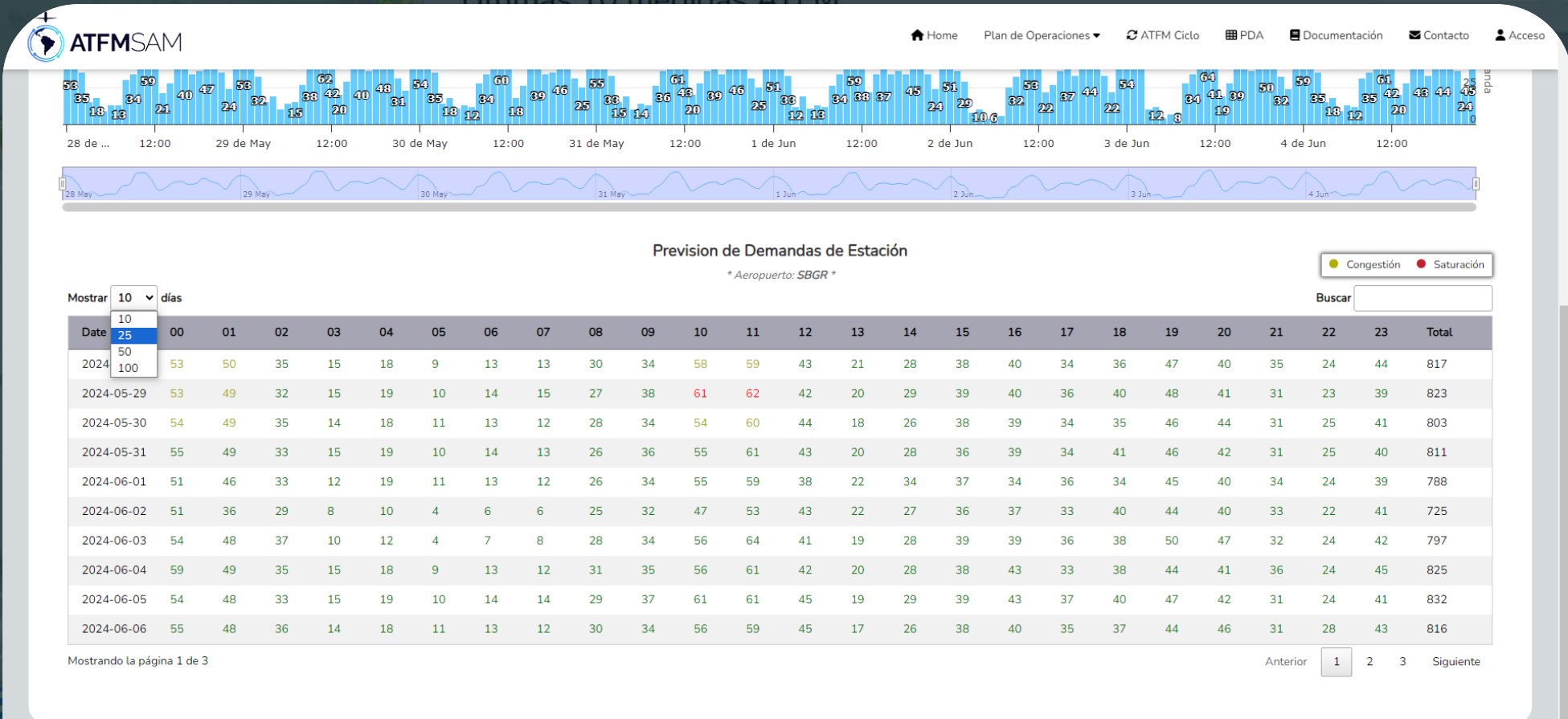


Tabla Previsión Diaria de Demandas para los días D, D+1, D+2, D+3, D+4, D+5, D+6, D+7, D+8 y D+9

Pantalla Estratégico



Desplácese hacia abajo y clic 10 para mirar los días

Pantalla Estratégico

Previsión de Demanda
* Aeropuerto: SBGR *

Desde 28 May 2024 Hasta 4 Jun 2024

Zoom 1m 3m 6m YTD 1y All

● Demanda ● Capacidad 80% ● Espacidad 85% ● Espacidad 90% ● Espacidad 95% ● Capacidad 100%

Prevision de Demandas de Estación
* Aeropuerto: SBGR *

Mostrar 25 días

● Congestión ● Saturación

Buscar 2024-06-11

Date	00	01	02	03	04	05	06	07	08	09	10	11	12	13	14	15	16	17	18	19	20	21	22	23	Total
2024-06-11	59	49	35	15	18	9	13	12	31	33	57	62	42	20	28	36	41	33	36	42	42	35	24	46	818

Mostrando la página 1 de 1 (filtrado de 30 registros totales)

Anterior 1 Siguiente

Selecione 25 y insira 2024-06-11 en Buscar para filtrar los datos en la tabla

Pantalla Estratégico



Las capacidades se muestran al pasar el mouse sobre el horario en el gráfico de Previsión Diaria de Demandas

- Pantalla Pre-Táctico



an Operaciones	PDA Sam	+
MEDIDAS	RAZÓN	
00:05:00	RESTRICCIONES DE	

- Pantalla Pré-Táctico

ATFMSAM

Home Plan de Operaciones **ATFM Ciclo** PDA Documentación Contacto Acceso

Medidas en Vigor: 1

Medidas Programadas: 0

Medidas Encerradas: 0

Medidas Canceladas: 0

Últimas 10 medidas ATFM

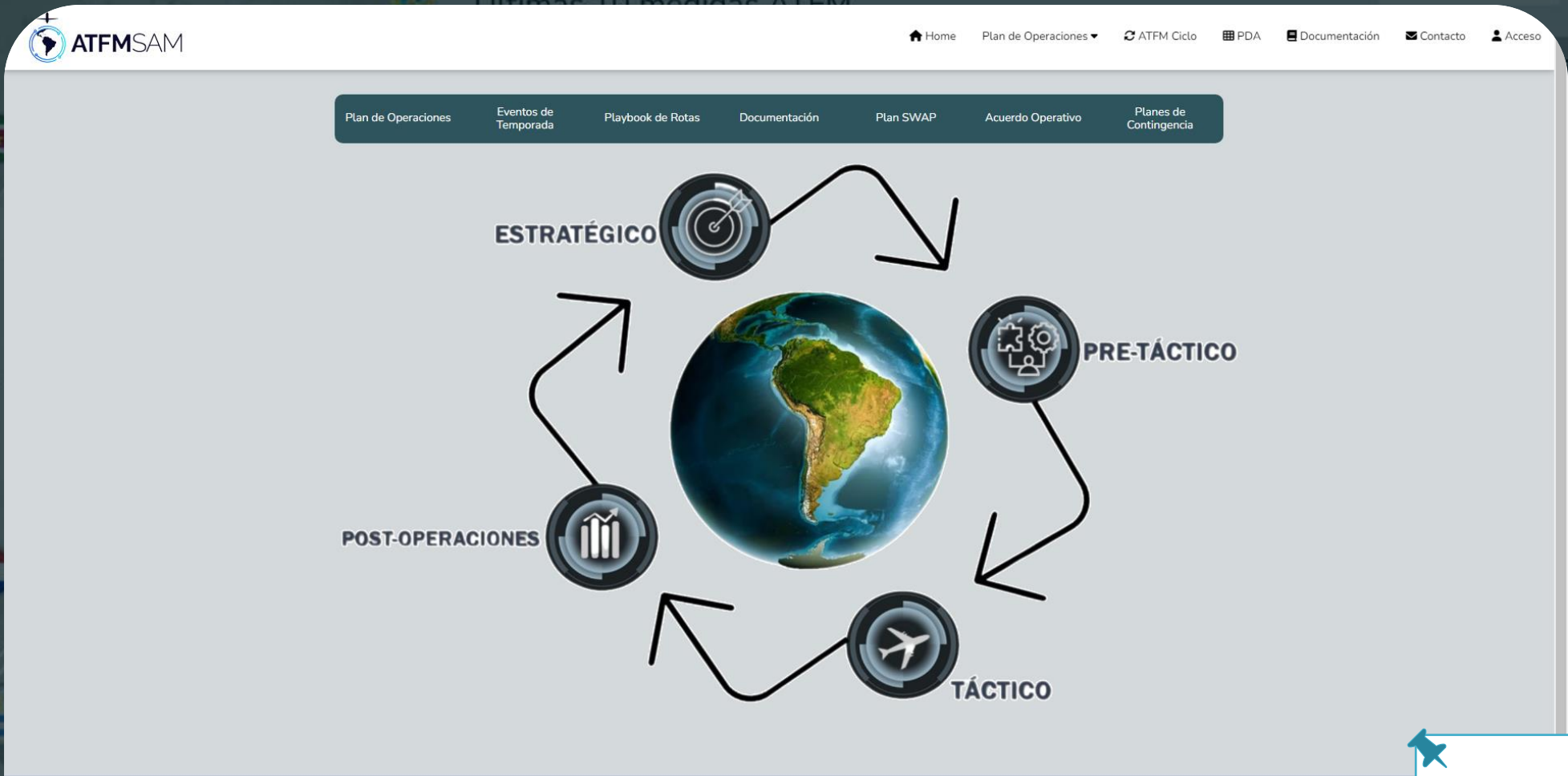
Plan Operaciones PDA Sam + Medidas

STATUS	STATE	ORIGEN	DESTINO	ER	COMENZAR	FIN	MEDIDAS	RAZÓN
En Vigor	CHILE	SAMF	SCEL	SCEL	2024-04-30 00:00	2024-07-29 23:59	00:05:00	RESTRICCIONES DE RWY

Showing 1 to 1 of 1 entries

En el menú superior, haga clic en [ATFM Ciclo](#)

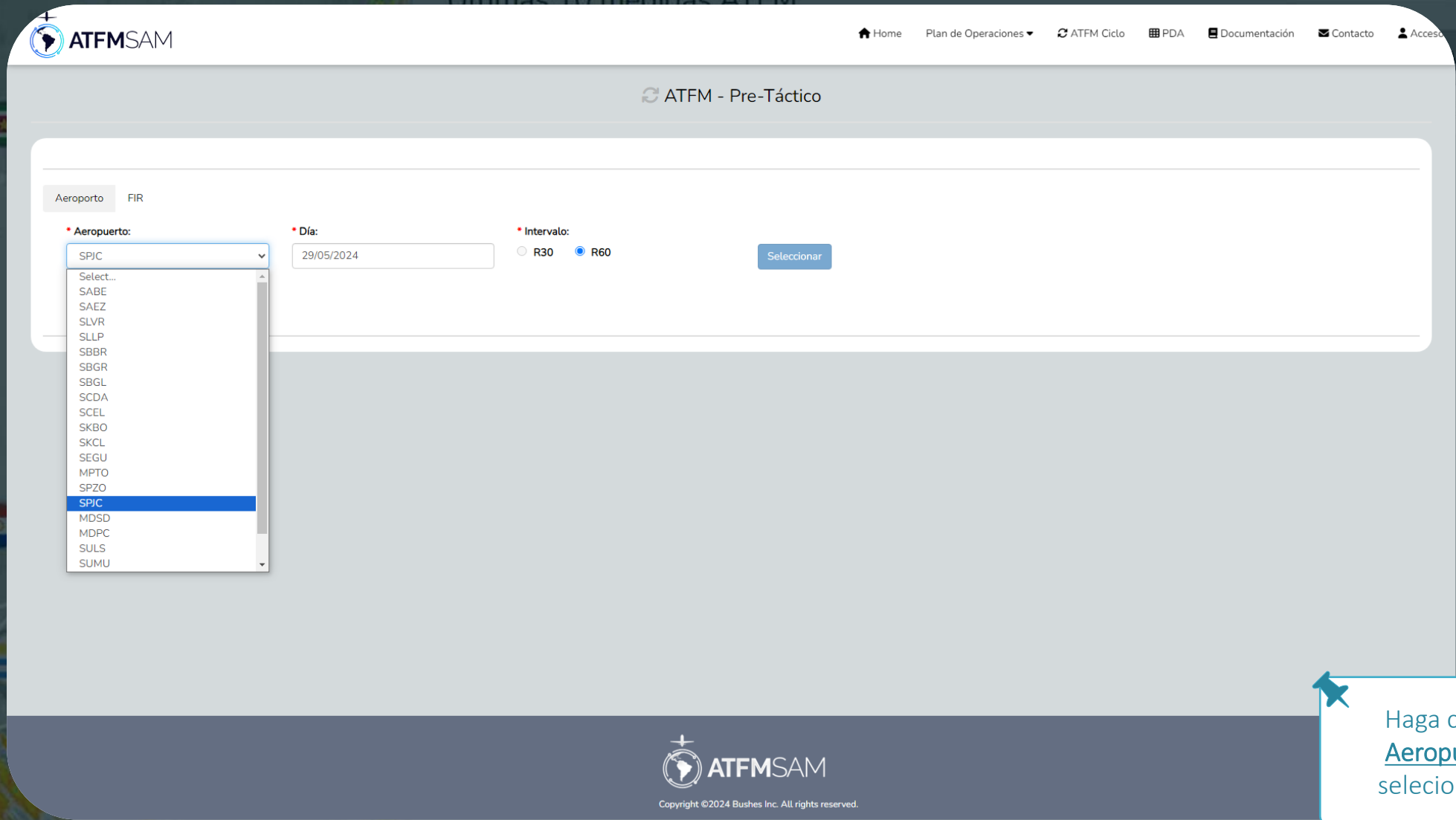
- Pantalla Pré-Táctico



Haga click en [Pré-Táctico](#)



- Pantalla Pré-Táctico




Aeropuerto FIR

• Aeropuerto: • Día: • Intervalo:

SPJC 29/05/2024 R30 R60 Seleccionar

Select...
SABL
SAEZ
SLVR
SLLP
SBBR
SBGR
SBGL
SCDA
SCEL
SKBO
SKCL
SEGU
MPTO
SPZO
MDSO
MDPC
SULS
SUMU

Haga click en Aeropuerto y seleccione SPJC

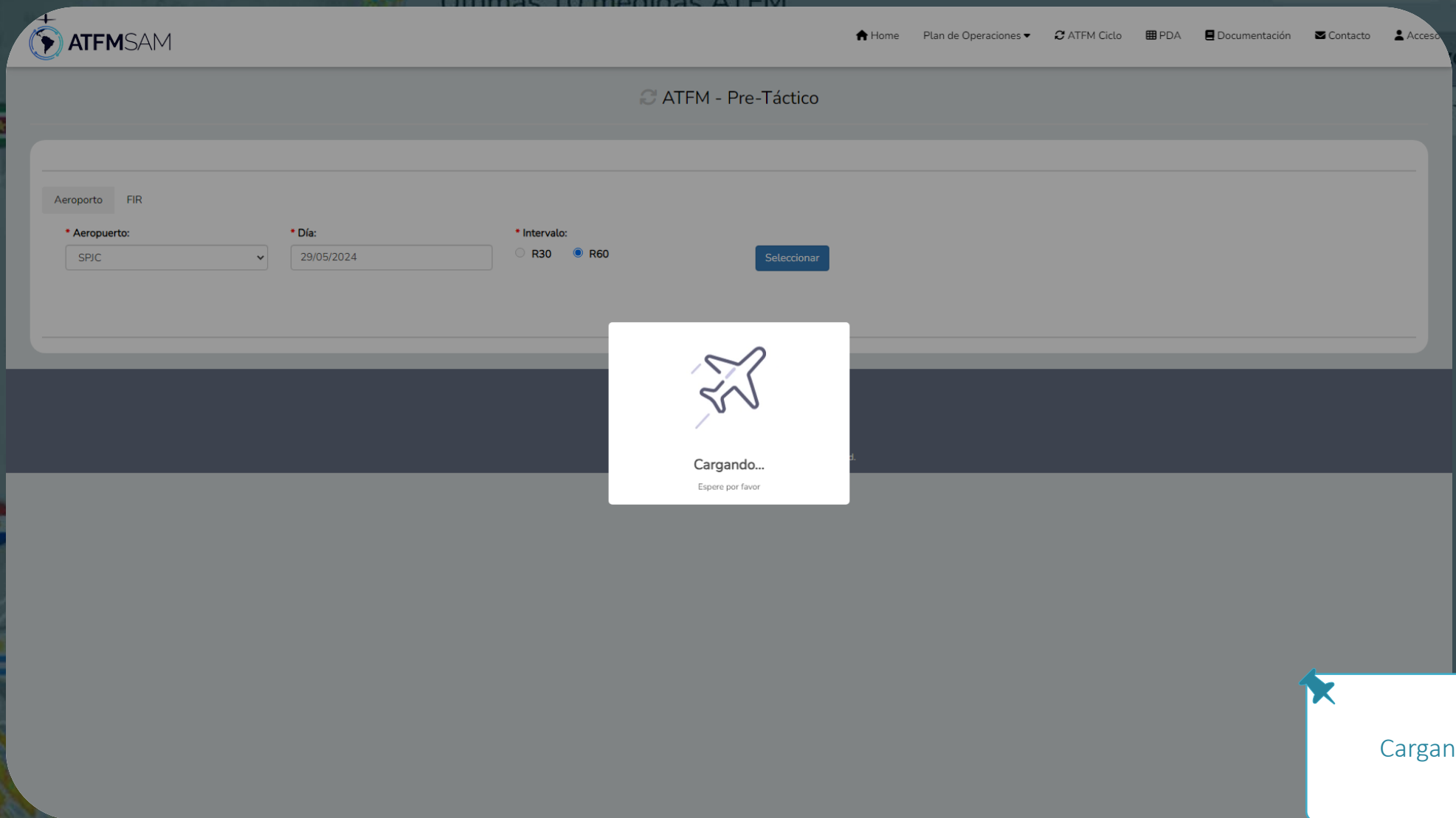
 ATFMSAM
Copyright ©2024 Bushes Inc. All rights reserved.

Pantalla Pré-Táctico



Haga click en Día y después en Seleccionar

- Pantalla Pré-Táctico



ATFMSAM

Home Plan de Operaciones ATFM Ciclo PDA Documentación Contacto Acceso

ATFM - Pre-Táctico

Aeropuerto FIR

Aeropuerto: SPIC Día: 29/05/2024 Intervalo: R30 R60 Seleccionar

Cargando...
Espere por favor

Cargando...



Pantalla Pré-Táctico

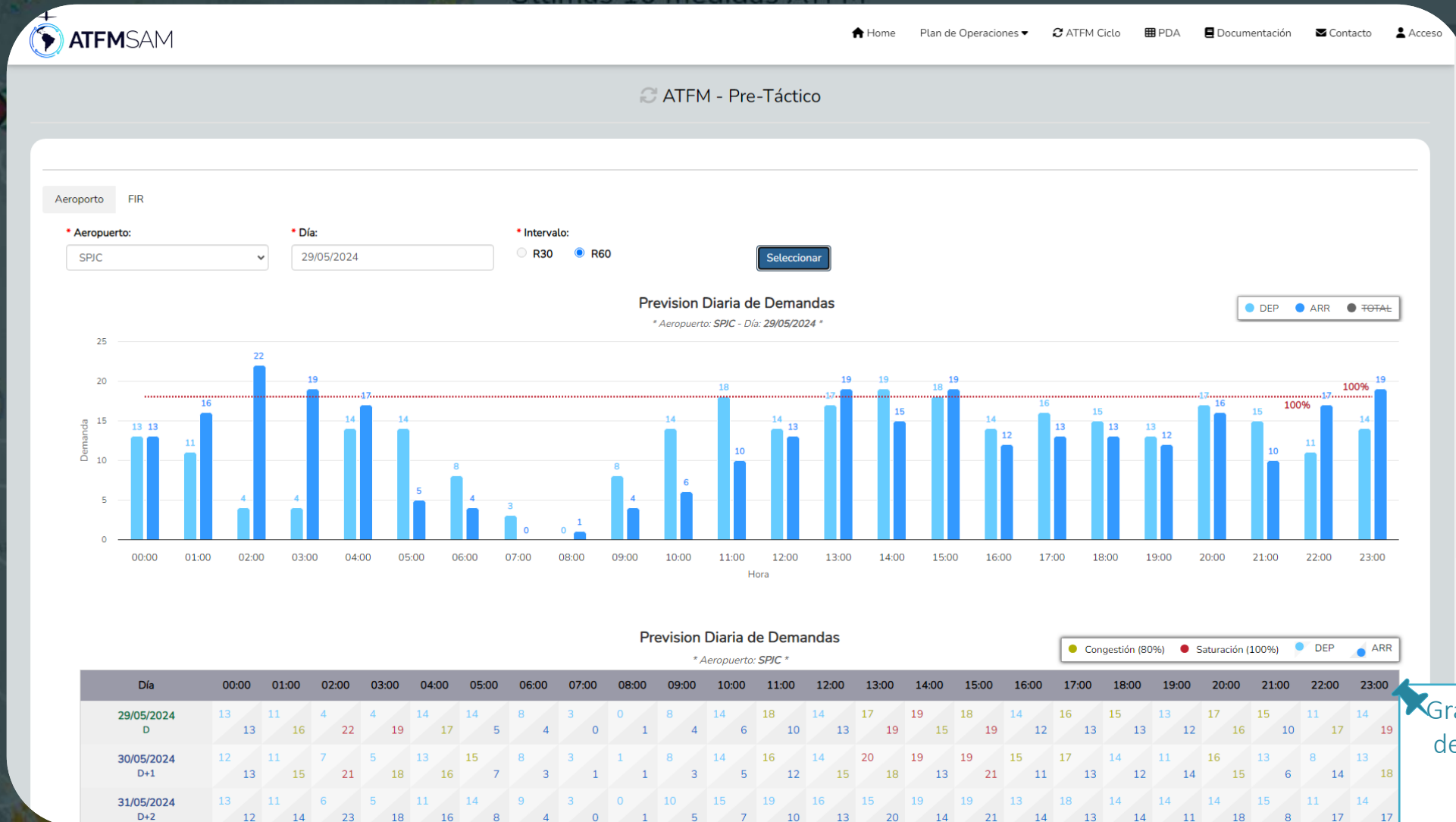


Gráfico de previsión de demanda diaria para el día seleccionado

Pantalla Pré-Táctico

ATFMSAM Home Plan de Operaciones ATFM Ciclo PDA Documentación Contacto Acceso

ATFM - Pre-Táctico

Aeropuerto: FIR

* Aeropuerto: SPJC * Día: 29/05/2024 * Intervalo: R30 R60 Selecionar

Prevision Diaria de Demandas * Aeropuerto: SPJC - Día: 29/05/2024 *

Hora	Demanda
00:00	13
01:00	16
02:00	22
03:00	19
04:00	17
05:00	5
06:00	4
07:00	0
08:00	1
09:00	4
10:00	6
11:00	10
12:00	13
13:00	19
14:00	15
15:00	19
16:00	12
17:00	13
18:00	13
19:00	12
20:00	16
21:00	10
22:00	17
23:00	19

Prevision Diaria de Demandas * Aeropuerto: SPJC *

Día	00:00	01:00	02:00	03:00	04:00	05:00	06:00	07:00	08:00	09:00	10:00	11:00	12:00	13:00	14:00	15:00	16:00	17:00	18:00	19:00	20:00	21:00	22:00	23:00
29/05/2024 D	13	11	4	4	14	14	8	3	0	8	14	18	14	17	19	18	14	16	15	13	17	15	11	14
30/05/2024 D+1	12	11	7	5	13	15	8	3	1	8	14	16	14	20	19	19	15	17	14	11	16	13	8	13
31/05/2024 D+2	13	11	6	5	11	14	9	3	0	10	15	19	16	15	19	19	13	18	14	14	14	15	11	14

Desplácese hacia arriba y haga clic en DEP para ocultarlo y mostrar solo los datos del ARR



- Pantalla Pré-Táctico

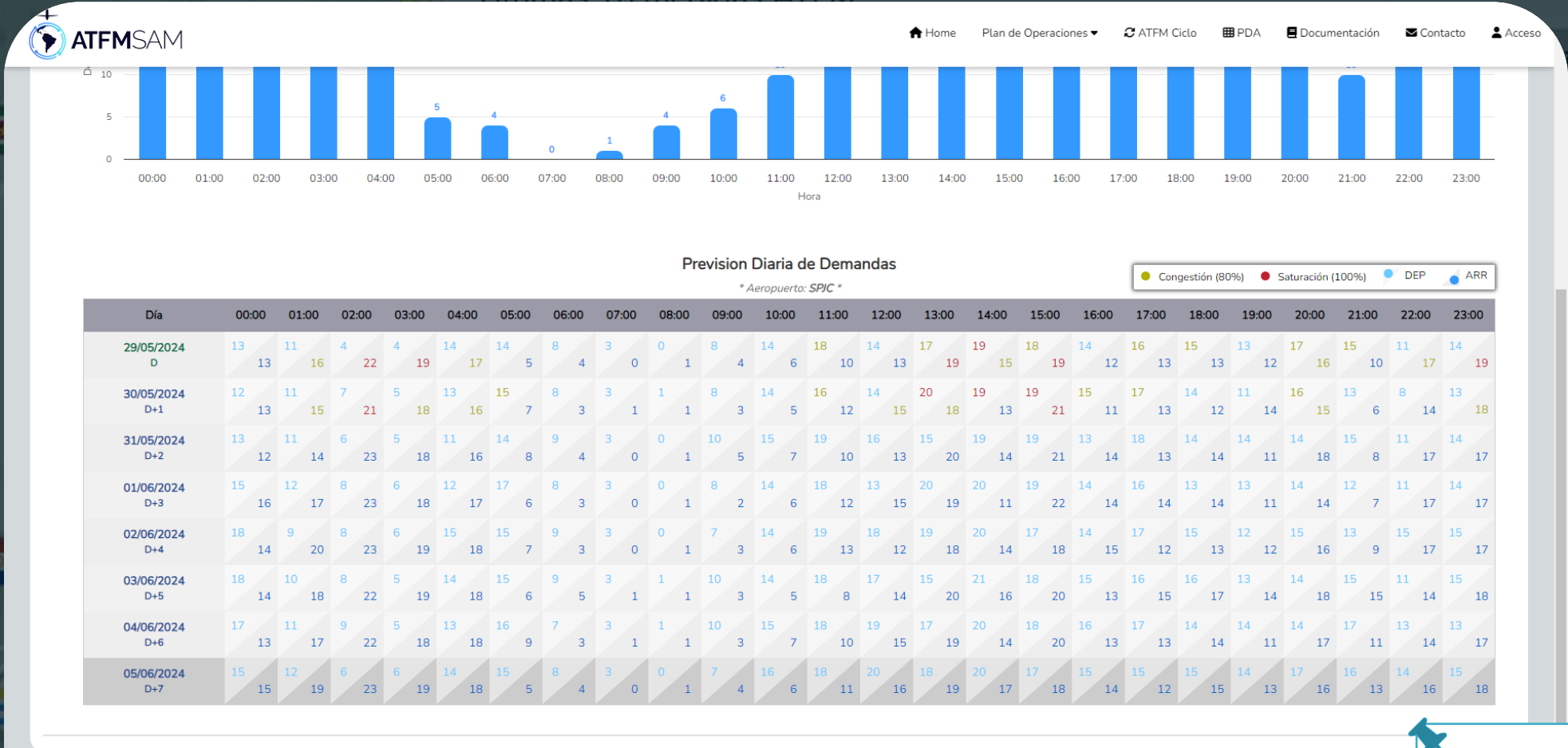


Tabla Previsión Diaria de Demandas para los días D, D+1, D+2, D+3, D+4, D+5, D+6 y D+7



Pantalla Pré-Táctico

ATFMSAM Home Plan de Operaciones ATFMSAM Ciclo PDA Documentación Contacto Acceso

ATFM - Pre-Táctico

Aeropuerto: FIR

Aeropuerto: SPIC Día: 05/06/2024 Intervalo: R30 R60 Seleccionar

Prevision Diaria de Demandas * Aeropuerto: SPIC - Día: 05/06/2024 *

Hora	DEP	ARR	TOTAL
00:00	15	15	30
01:00	12	19	31
02:00	6	23	29
03:00	6	19	25
04:00	14	18	32
05:00	15	5	20
06:00	8	4	12
07:00	3	0	3
08:00	0	1	1
09:00	7	4	11
10:00	16	6	22
11:00	18	11	29
12:00	20	16	36
13:00	18	19	37
14:00	18	19	37
15:00	17	19	36
16:00	15	14	29
17:00	15	12	27
18:00	15	15	30
19:00	14	13	27
20:00	17	16	33
21:00	16	13	29
22:00	14	16	30
23:00	15	18	33

Prevision Diaria de Demandas * Aeropuerto: SPIC *

Día	00:00	01:00	02:00	03:00	04:00	05:00	06:00	07:00	08:00	09:00	10:00	11:00	12:00	13:00	14:00	15:00	16:00	17:00	18:00	19:00	20:00	21:00
05/06/2024 D	15 15	12 19	6 23	6 19	14 18	15 5	8 4	3 0	0 1	7 4	16 6	18 11	20 16	18 19	20 17	17 18	15 14	15 12	15 15	14 13	17 16	16 13
06/06/2024 D+1	17 16	13 19	9 22	6 19	13 17	16 6	8 3	3 1	1 1	9 3	15 5	18 12	17 16	20 18	20 15	19 20	12 13	16 13	15 12	11 14	16 15	13 8
07/06/2024 D+2	16 14	12 19	8 24	6 19	11 18	14 8	10 4	3 0	0 1	9 5	17 7	19 10	17 14	16 21	20 16	19 21	15 15	18 12	15 15	14 14	15 17	15 10

La capacidad se muestra al pasar el mouse sobre la hora en el gráfico de Prevision Diaria de Demandas



Pantalla Pré-Táctico

ATFMSAM Home Plan de Operaciones ATFMSAM Ciclo PDA Documentación Contacto Acceso

ATFM - Pre-Táctico

Aeropuerto FIR

Aeropuerto: SPIC Día: 05/06/2024 Intervalo: R30 R60 Seleccionar

Prevision Diaria de Demandas * Aeropuerto: SPIC - Día: 05/06/2024 *

Hora	00:00	01:00	02:00	03:00	04:00	05:00	06:00	07:00	08:00	09:00	10:00	11:00	12:00	13:00	14:00	15:00	16:00	17:00	18:00	19:00	20:00	21:00	22:00	23:00
Demanda	30	31	29	25	32	20	12	3	1	11	22	29	36	37	37	35	29	27	30	27	33	29	30	33

Prevision Diaria de Demandas * Aeropuerto: SPIC *

Día	00:00	01:00	02:00	03:00	04:00	05:00	06:00	07:00	08:00	09:00	10:00	11:00	12:00	13:00	14:00	15:00	16:00	17:00	18:00	19:00	20:00	21:00	
05/06/2024 D	15	12	6	6	14	15	8	3	0	7	16	18	20	18	20	17	15	15	15	14	17	16	13
06/06/2024 D+1	17	13	9	6	13	16	8	3	1	9	15	18	17	20	20	19	12	16	15	11	16	15	8
07/06/2024 D+2	16	12	8	6	11	14	10	3	0	9	17	19	17	16	20	19	15	18	15	14	15	15	10

Haga click en **TOTAL** para mostrar toda la demanda y capacidad del día



- Pantalla Pré-Táctico

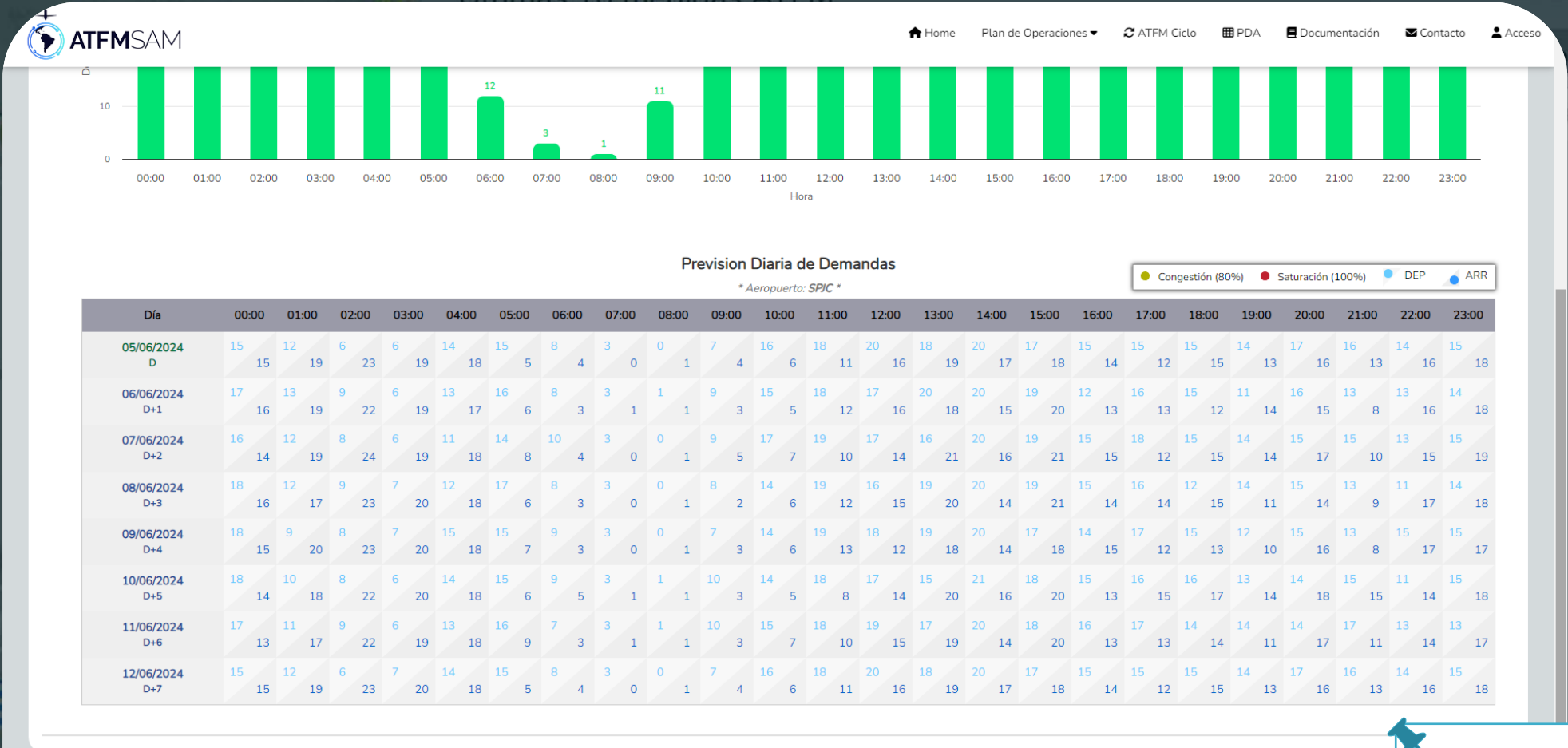


Tabla Previsión Diaria de Demandas para los días D, D+1, D+2, D+3, D+4, D+5, D+6 y D+7

- Pantalla Post-Operaciones



MEDIDAS	RAZÓN
00:05:00	RESTRICCIONES DE

- Pantalla Post-Operaciones

ATFMSAM

Home Plan de Operaciones **ATFM Ciclo** PDA Documentación Contacto Acceso

Medidas en Vigor: 1

Medidas Programadas: 0

Medidas Encerradas: 0

Medidas Canceladas: 0

Últimas 10 medidas ATFM

Plan Operaciones PDA Sam + Medidas

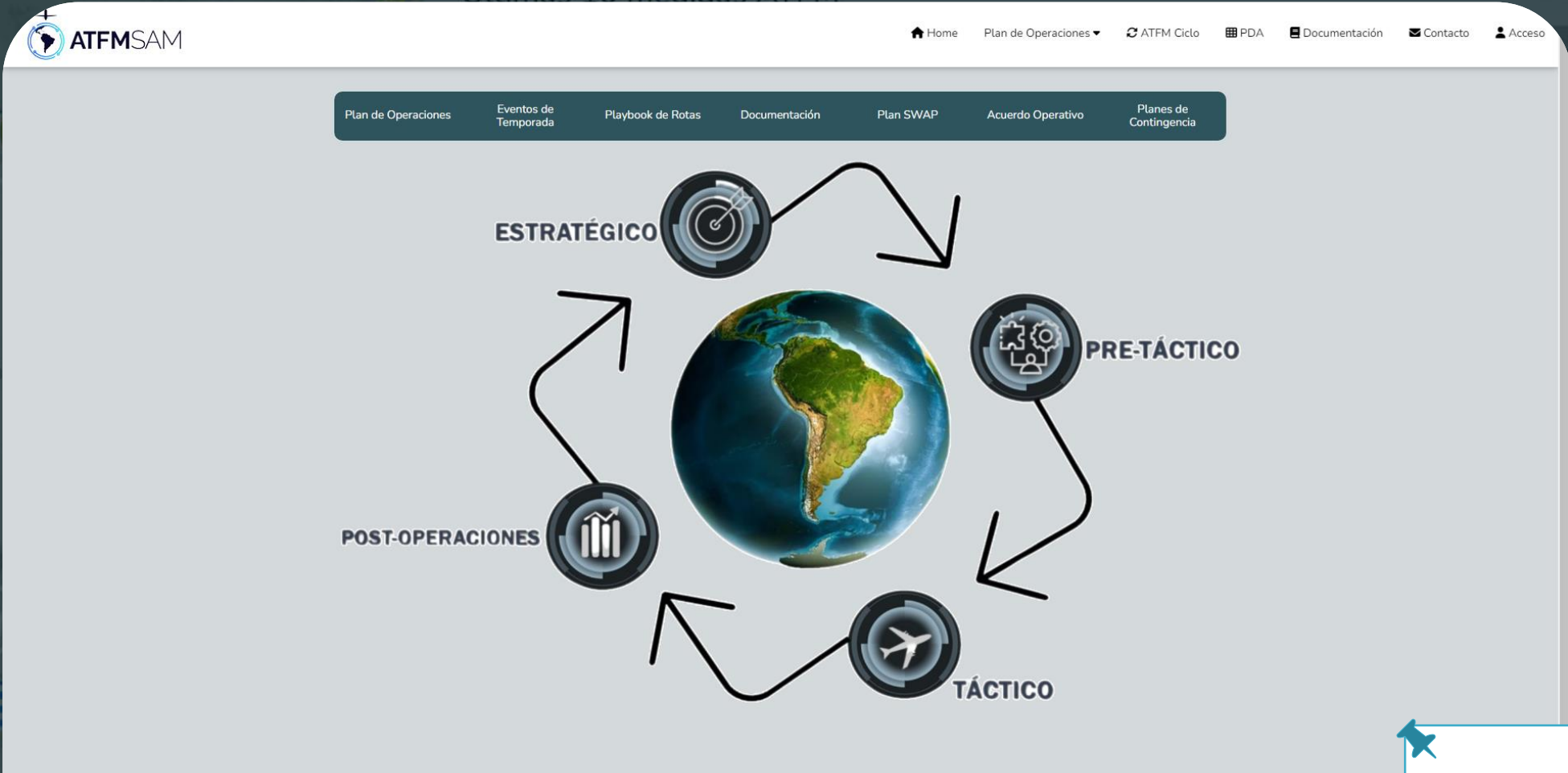
STATUS	STATE	ORIGEN	DESTINO	ER	COMENZAR	FIN	MEDIDAS	RAZÓN
En Vigor	CHILE	SAMF	SCEL	SCEL	2024-04-30 00:00	2024-07-29 23:59	00:05:00	RESTRICCIONES DE RWY

Showing 1 to 1 of 1 entries

164:8800/psam/countries/

El primer paso es abrir [Portal ATFM SAM](#), haga clic en [ATFM Ciclo](#)

- Pantalla Post-Operaciones



Haga clic en [Post-Operaciones](#)



- Pantalla Post-Operaciones

ATFMSAM

Home Plan de Operaciones ATFM Ciclo PDA Documentación Contacto Acceso

ATFM - Post-Operaciones

Demanda Cumplida

Aeropuerto FIR

Aeropuerto: SPIC Comenzar: 01/05/2024 Fin: Demand: Select... Seleccionar

Demanda Estación

Date	00	5	6	7	8	9	10	11	04	05	06	07	08	09	10	11	12	13	14	15	16	17	18	19	20	21	22	23	Total
					1	2	3	4																					

Haga click en Comenzar y seleccione el día

Pantalla Post-Operaciones

ATFMSAM Home Plan de Operaciones ATFM Ciclo PDA Documentación Contacto Acceso

ATFM - Post-Operaciones

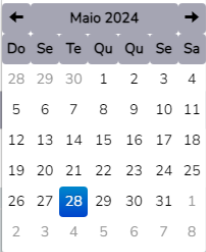
Demanda Cumplida

Aeropuerto FIR

Aeropuerto: SPIC Comenzar: 01/05/2024 Fin: 28/05/2024 Demand: Select... Seleccionar

Demanda Estación

Date	00	01	02	06	07	08	09	10	11	12	13	14	15	16	17	18	19	20	21	22	23	Total



Haga click en Fin y seleccione el día

- Pantalla Post-Operaciones

ATFMSAM

Home Plan de Operaciones ATFM Ciclo PDA Documentación Contacto Acceso

ATFM - Post-Operaciones

Demanda Cumplida

Aeropuerto FIR

* Aeropuerto: SPIC * Comenzar: 01/05/2024 * Fin: 28/05/2024 * Demand: Select... **Seleccionar**

Demanda Estación

Date	00	01	02	03	04	05	06	07	08	09	10	11	12	13	14	15	16	17	18	19	20	21	22	23	Total
------	----	----	----	----	----	----	----	----	----	----	----	----	----	----	----	----	----	----	----	----	----	----	----	----	-------

Cargando...
Espere por favor

ATFMSAM

Copyright ©2024 Bushes Inc. All rights reserved.

Cargando...



Pantalla Post-Operaciones

ATFMSAM Home Plan de Operaciones ATFM Ciclo PDA Documentación Contacto Acceso

ATFM - Post-Operaciones

Demanda Cumplida

Aeropuerto: FIR

Aeropuerto: SPIC Comenzar: 01/05/2024 Fin: 28/05/2024 Demand: Select... Seleccionar

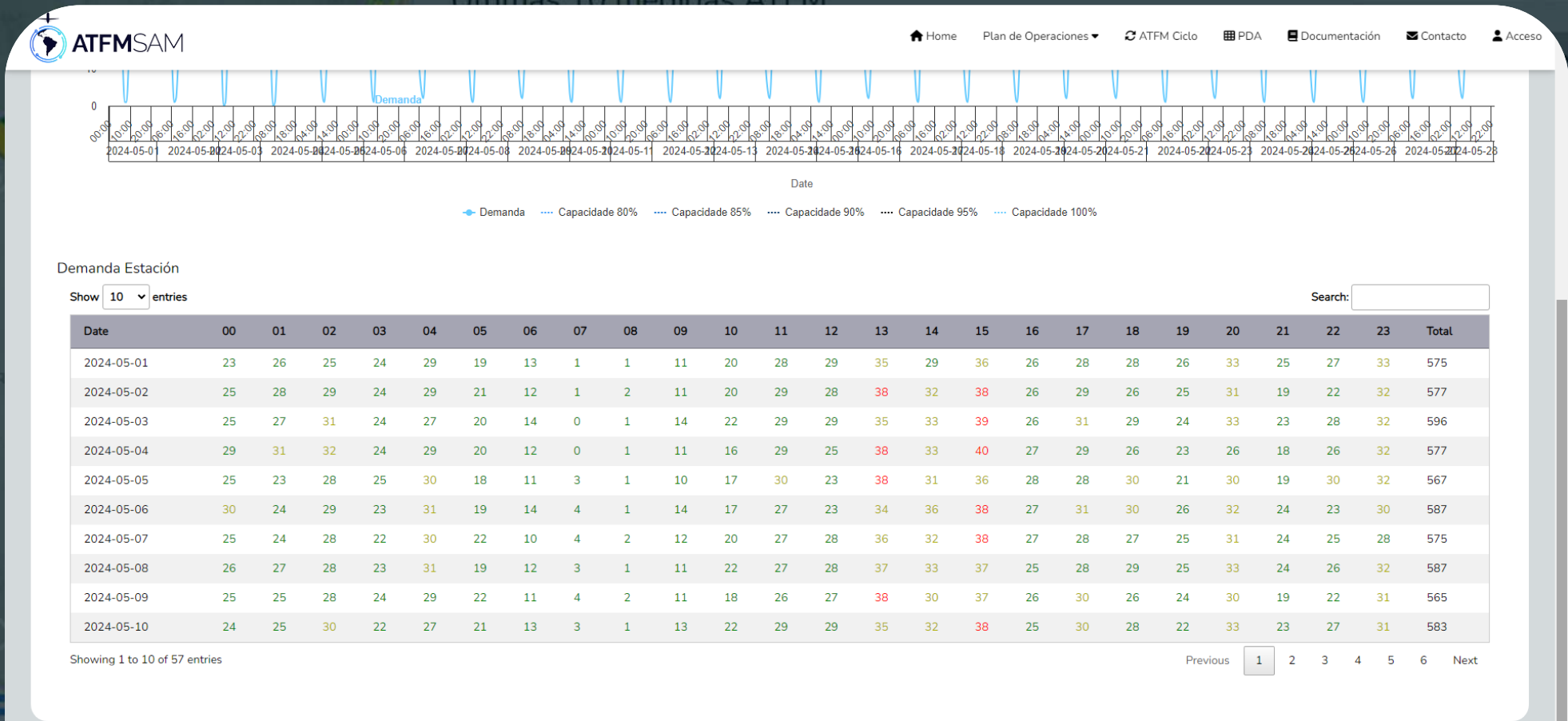
Demanda Estación

Show 10 entries Search:

Date	00	01	02	03	04	05	06	07	08	09	10	11	12	13	14	15	16	17	18	19	20	21	22	23
2024-05-01	23	26	25	24	29	19	13	1	1	11	20	28	29	35	29	36	26	28	28	26	33	25	27	33
2024-05-02	25	28	29	24	29	21	12	1	2	11	20	29	28	38	32	38	26	29	26	25	31	19	22	32
2024-05-03	25	27	31	24	27	20	14	0	1	14	22	29	29	35	33	39	26	31	29	24	33	23	28	32
2024-05-04	29	31	32	24	29	20	12	0	1	11	16	29	25	38	33	40	27	29	26	23	26	18	26	32

Gráfico de previsión de demanda diaria para el día seleccionado

- Pantalla Post-Operaciones



Demanda Estación

Show **10** entries Search:

Date	00	01	02	03	04	05	06	07	08	09	10	11	12	13	14	15	16	17	18	19	20	21	22	23	Total
2024-05-01	23	26	25	24	29	19	13	1	1	11	20	28	29	35	29	36	26	28	28	26	33	25	27	33	575
2024-05-02	25	28	29	24	29	21	12	1	2	11	20	29	28	38	32	38	26	29	26	25	31	19	22	32	577
2024-05-03	25	27	31	24	27	20	14	0	1	14	22	29	29	35	33	39	26	31	29	24	33	23	28	32	596
2024-05-04	29	31	32	24	29	20	12	0	1	11	16	29	25	38	33	40	27	29	26	23	26	18	26	32	577
2024-05-05	25	23	28	25	30	18	11	3	1	10	17	30	23	38	31	36	28	28	30	21	30	19	30	32	567
2024-05-06	30	24	29	23	31	19	14	4	1	14	17	27	23	34	36	38	27	31	30	26	32	24	23	30	587
2024-05-07	25	24	28	22	30	22	10	4	2	12	20	27	28	36	32	38	27	28	27	25	31	24	25	28	575
2024-05-08	26	27	28	23	31	19	12	3	1	11	22	27	28	37	33	37	25	28	29	25	33	24	26	32	587
2024-05-09	25	25	28	24	29	22	11	4	2	11	18	26	27	38	30	37	26	30	26	24	30	19	22	31	565
2024-05-10	24	25	30	22	27	21	13	3	1	13	22	29	29	35	32	38	25	30	28	22	33	23	27	31	583

Showing 1 to 10 of 57 entries Previous **1** 2 3 4 5 6 Next

Desplácese hacia abajo y check la tabla Demanda Estación con el período seleccionado

- Pantalla Chat



an Operaciones	PDA Sam	+
MEDIDAS	RAZÓN	
00:05:00	RESTRICCIONES DE	

- Pantalla Chat

Últimas 10 medidas ATFM

STATUS	STATE	ORIGEN	DESTINO	ER	COMENZAR	FIN	MEDIDAS	RAZÓN
En Vigor	CHILE	SAMF	SCEL	SCEL	2024-04-30 00:00	2024-07-29 23:59	00:05:00	RESTRICCIONES DE RWY

Showing 1 to 1 of 1 entries

Haga click en icono de chat en la esquina inferior derecha

- Pantalla Chat

The screenshot displays the ATFMSAM web application interface. At the top, there is a navigation bar with the ATFMSAM logo and a menu containing: Home, Plan de Operaciones, ATFM Ciclo, PDA, Documentación, Contacto, Recursos, Gestión, and Salir. The main content area is divided into three sections:

- Contact List:** A vertical list of users with their names and country flags. The list includes:
 - Rayane Lacerda (BRAZIL)
 - Tomas Miranda Barron (BOLIVIA)
 - Jose Eduardo Gonzalez Torres (COLOMBIA)
 - Brenda Solange Cespedes Rojas (PERU)
 - Carlos Elvis Sanches (REPUBLICADOMINICANA)
 - Bruno Matos (PERU)
 - Analia Mazarino Rodriguez (URUGUAY)
 - Carlos David Pozo Correa (ECUADOR)
 - Patricia Susana Viveros Fuentes (CHILE)
 - Roosevelt Antonio Peña Mendez (REPUBLICADOMINICANA)
 - Laura Stephania Carranza Corredor (COLOMBIA)
 - Delvi Mavi Vera Adriaola (BOLIVIA)
- Chat Window (Grupo SAM):** A pop-up window showing a chat history with a user named Bruno. The messages are:
 - que tal?? (15:44, 21/05/24)
 - Bueno (15:44, 21/05/24)
 - muii bueno (15:44, 21/05/24)
 - Muiii Bueno (15:44, 21/05/24)
 - Perfecto (15:44, 21/05/24)
 - Hola (15:52, 23/05/24)
 - PERU - Pedido de medida para: SLVR comenzar: 2024-05-23T08:56 Aplicado: Separación por Millas (MIT) - MIT - 25 NM (08:56, 23/05/24)
- Background Map:** A map of South America with various country flags overlaid, indicating the geographical context of the system.

At the bottom right, there is a callout box with a blue arrow pointing to the contact list, containing the text: "Mira todos los contactos del Grupo SAM."

- Pantalla Chat

The screenshot displays the ATFMSAM web application interface. At the top, there is a navigation bar with the ATFMSAM logo and a menu containing: Home, Plan de Operaciones, ATFM Ciclo, PDA, Documentación, Contacto, Recursos, Gestión, and Salir. The main content area is divided into three sections:

- Contact List:** A vertical list of contacts with their names and countries. The contacts are:
 - Rayane Lacerda (BRAZIL)
 - Tomas Miranda Barron (BOLIVIA)
 - Jose Eduardo Gonzalez Torres (COLOMBIA)
 - Brenda Solange Cespedes Rojas (PERU)
 - Carlos Elvis Sanches (REPUBLICADOMINICANA)
 - Bruno Matos (PERU)
 - Analia Mazarino Rodriguez (URUGUAY)
 - Carlos David Pozo Correa (ECUADOR)
 - Patricia Susana Viveros Fuentes (CHILE)
 - Roosevelt Antonio Peña Mendez (REPUBLICADOMINICANA)
 - Laura Stephania Carranza Corredor (COLOMBIA)
 - Delvi Mavi Vera Adriaola (BOLIVIA)
- Chat Window (Grupo SAM):** A pop-up window showing a chat history. The messages are:
 - Bruno: que tal?? (15:44, 21/05/24)
 - Bruno: Bueno (15:44, 21/05/24)
 - Bruno: muui bueno (15:44, 21/05/24)
 - Bruno: Muui Bueno (15:44, 21/05/24)
 - Bruno: Perfecto (15:44, 21/05/24)
 - Bruno: Hola (15:52, 21/05/24)
 - Bruno: PERU - Pedido de medida para: SLVR comenzar: 2024-05-23T08:56 Aplicado: Separación por Millas (MIT) - MIT - 25 NM (08:56, 23/05/24)
- Message Input:** A text input field containing "¡Hola! Envio de mensaje." and a paper airplane icon for sending.

In the background, a map of South America is visible with various country flags and a weather overlay. On the right side, there are buttons for "Plan Operaciones", "PDA Sam", and "+ Medidas", along with a "Medidas Canceladas: 0" counter and a table with columns "MEDIDAS" and "RAZÓN".

➡ Ingrese texto en el área de mensajes y haga clic en el avión de papel para enviar el mensaje a todos los contactos del Grupo SAM

- Pantalla Chat

The screenshot displays the ATFMSAM web application interface. At the top, there is a navigation bar with the ATFMSAM logo and menu items: Home, Plan de Operaciones, ATFM Ciclo, PDA, Documentación, Contacto, Recursos, Gestión, and Salir. The main content area is divided into three sections:

- Contact List:** A vertical list of users with their names and countries. The list includes: Rayane Lacerda (BRAZIL), Tomas Miranda Barron (BOLIVIA), Jose Eduardo Gonzalez Torres (COLOMBIA), Brenda Solange Cespedes Rojas (PERU), Carlos Elvis Sanches (REPUBLICADOMINICANA), Bruno Matos (PERU), Analia Mazarino Rodriguez (URUGUAY), Carlos David Pozo Correa (ECUADOR), Patricia Susana Viveros Fuentes (CHILE), Roosevelt Antonio Peña Mendez (REPUBLICADOMINICANA), Laura Stephania Carranza Corredor (COLOMBIA), and Delvi Mavi Vera Adriaola (BOLIVIA).
- Chat Window:** A pop-up window titled "Grupo SAM" showing a conversation. The messages are: "Bueno" (15:44, 21/05/24), "Y tu?" (15:44, 21/05/24), "Perfecto" (15:44, 21/05/24), "Hola" (15:52, 21/05/24), and a long message from Bruno: "PERU - Pedido de medida para: SLVR comenzar: 2024-05-23T08:56 Aplicado: Separación por Millas (MIT) - MIT - 25 NM" (08:56, 23/05/24). A response from Micael says "¡Hola! Envío de mensaje." (15:56, 23/05/24). The chat input field contains the text "Escribe tu mensaje aquí...".
- Summary Panel:** On the right side, there is a panel with "Medidas Canceladas: 0" and buttons for "Plan Operaciones", "PDA Sam", and "+ Medidas". Below this is a table with columns "MEDIDAS" and "RAZÓN", containing the entry "00:05:00" and "RESTRICCIONES DE RWY".

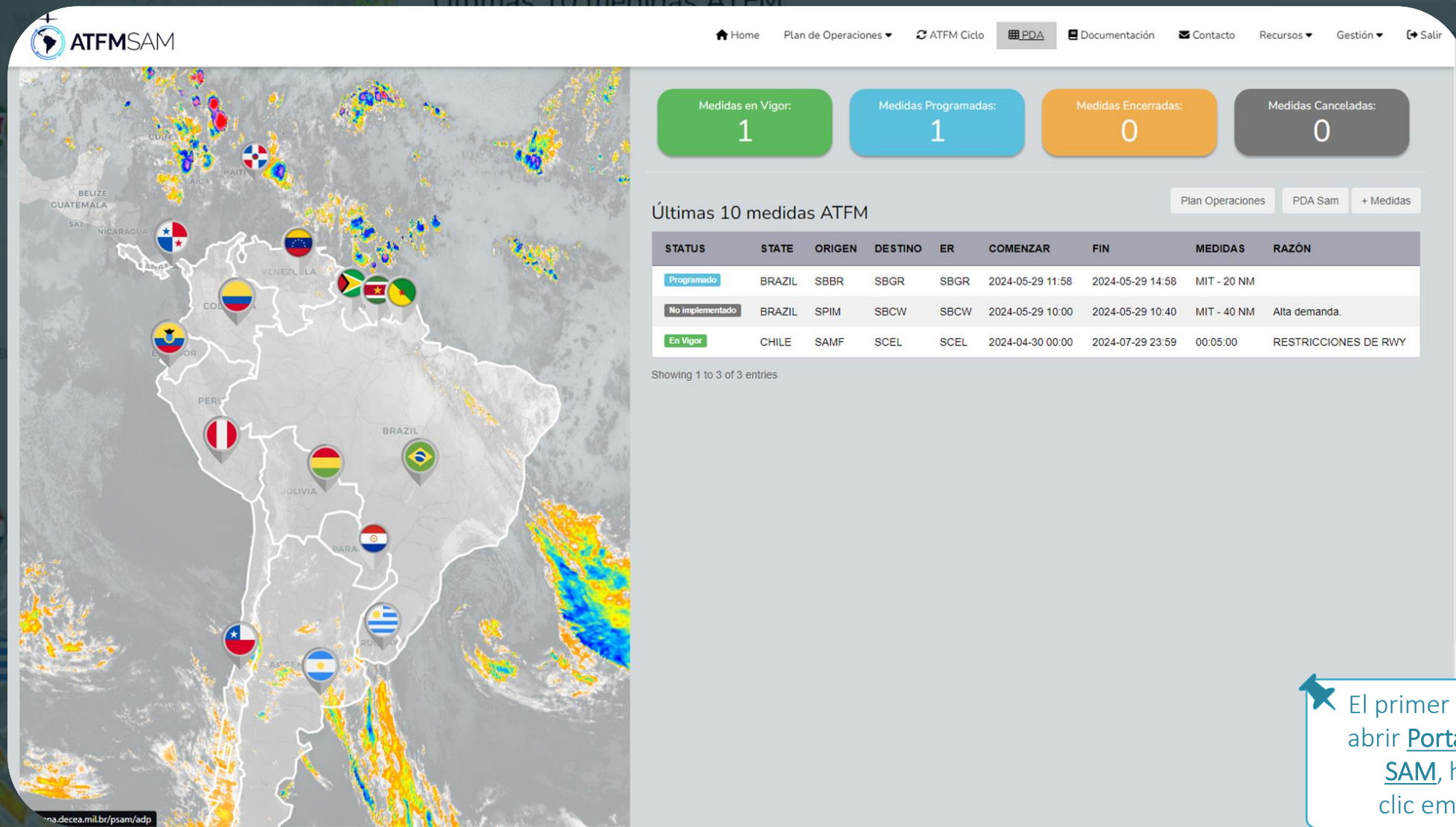
In the bottom right corner, a blue callout box with a checkmark icon contains the text: "Tu mensaje se mostrará en el chat".

- Pantalla PDA



MEDIDAS	RAZÓN
00:05:00	RESTRICCIONES DE

- Pantalla PDA



The screenshot displays the ATFMSAM PDA interface. On the left is a map of South America with various country flags. On the right, there is a summary of ATFM measures and a table of the last 10 measures.

Summary of Measures:

- Medidas en Vigor: 1
- Medidas Programadas: 1
- Medidas Encerradas: 0
- Medidas Canceladas: 0

Últimas 10 medidas ATFM

STATUS	STATE	ORIGEN	DESTINO	ER	COMENZAR	FIN	MEDIDAS	RAZÓN
Programado	BRAZIL	SBBR	SBGR	SBGR	2024-05-29 11:58	2024-05-29 14:58	MIT - 20 NM	
No implementado	BRAZIL	SPIM	SBCW	SBCW	2024-05-29 10:00	2024-05-29 10:40	MIT - 40 NM	Alta demanda.
En Vigor	CHILE	SAMF	SCEL	SCEL	2024-04-30 00:00	2024-07-29 23:59	00:05:00	RESTRICCIONES DE RWY

Showing 1 to 3 of 3 entries

El primer paso es abrir [Portal ATFM SAM](#), haga clic en [PDA](#)

- Pantalla PDA

Regístrate para recibir la PDA diariamente

Name

Email

All
Argentina
Bolivia
Brazil

Search:

Título	países	Fecha	Descargar
PDA - BRAZIL - 30/05/2024	BRAZIL	30/05/2024	
PDA - BRAZIL - 30/05/2024	BRAZIL	30/05/2024	
PDA - CHILE - 22/05/2024	CHILE	22/05/2024	
PDA - BOLIVIA - 17/04/2024	BOLIVIA	17/04/2024	
PDA - PANAMA - 17/04/2024	PANAMA	17/04/2024	
PDA - VENEZUELA - 17/04/2024	VENEZUELA	17/04/2024	
PDA - BRAZIL - 08/05/2024	BRAZIL	08/05/2024	
PDA - REPUBLICADOMICANANA - 08/05/2024	REPUBLICADOMICANANA	08/05/2024	

Showing 1 to 8 of 8 entries

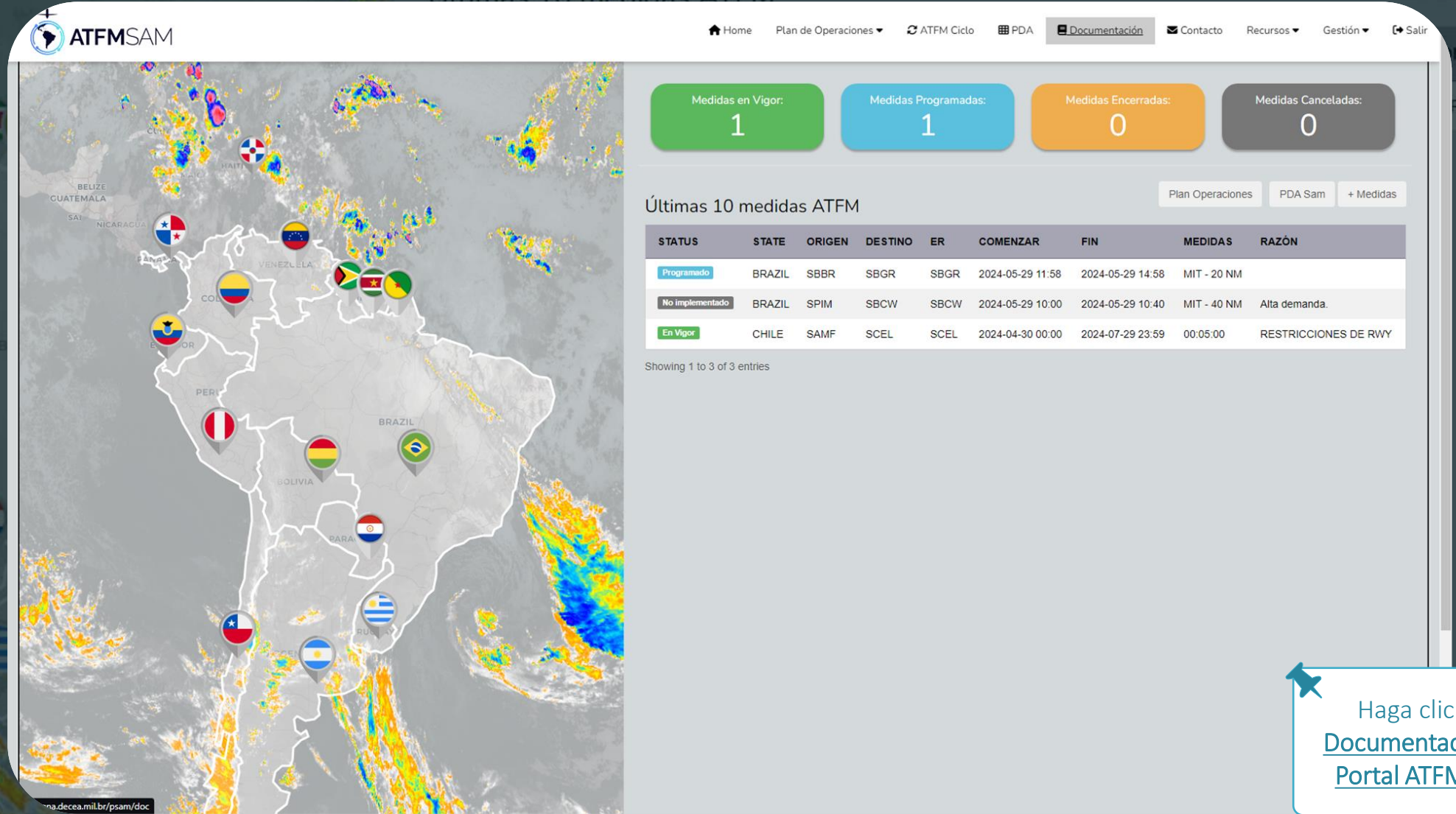
Todos los PDA se muestran en la tabla con opciones de clasificación y filtrado. Para descargar cualquier PDA, simplemente haga clic en el icono de descarga

- Pantalla Documentación



MEDIDAS	RAZÓN
00:05:00	RESTRICCIONES DE

- Pantalla Documentación



The screenshot displays the ATFMSAM web application interface. On the left, a map of South America is shown with various countries marked by their national flags. On the right, a summary of ATFM measures is provided, including a table of the last 10 measures.

Summary of ATFM Measures:

- Medidas en Vigor: 1
- Medidas Programadas: 1
- Medidas Encerradas: 0
- Medidas Canceladas: 0

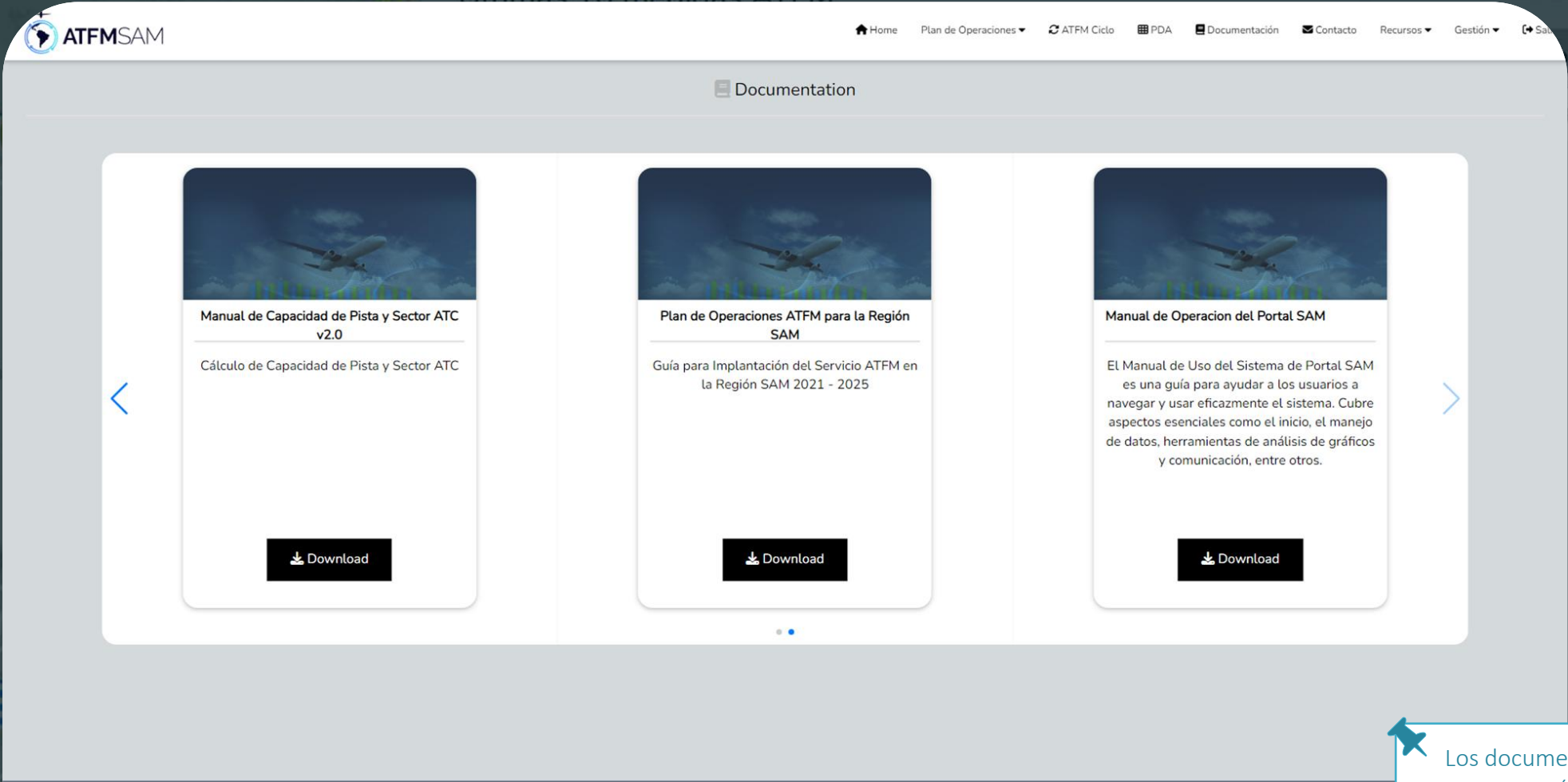
Últimas 10 medidas ATFM

STATUS	STATE	ORIGEN	DESTINO	ER	COMENZAR	FIN	MEDIDAS	RAZÓN
Programado	BRAZIL	SBBR	SBGR	SBGR	2024-05-29 11:58	2024-05-29 14:58	MIT - 20 NM	
No implementado	BRAZIL	SPIM	SBCW	SBCW	2024-05-29 10:00	2024-05-29 10:40	MIT - 40 NM	Alta demanda.
En Vigor	CHILE	SAMF	SCEL	SCEL	2024-04-30 00:00	2024-07-29 23:59	00:05:00	RESTRICCIONES DE RWY

Showing 1 to 3 of 3 entries

Haga click en [Documentación](#), en [Portal ATFM SAM](#)

- Pantalla Documentación



Los documentos se muestran aquí. Haga clic en [Download](#) para descargar el archivo.

- Pantalla Contacto



MEDIDAS	RAZÓN
00:05:00	RESTRICCIONES DE

- Pantalla Contacto

The screenshot displays the ATFMSAM web application interface. On the left is a map of South America with various country flags overlaid. On the right, there is a summary of ATFM measures and a table of the last 10 measures.

Summary of Measures:

- Medidas en Vigor: 1
- Medidas Programadas: 1
- Medidas Encerradas: 0
- Medidas Canceladas: 0

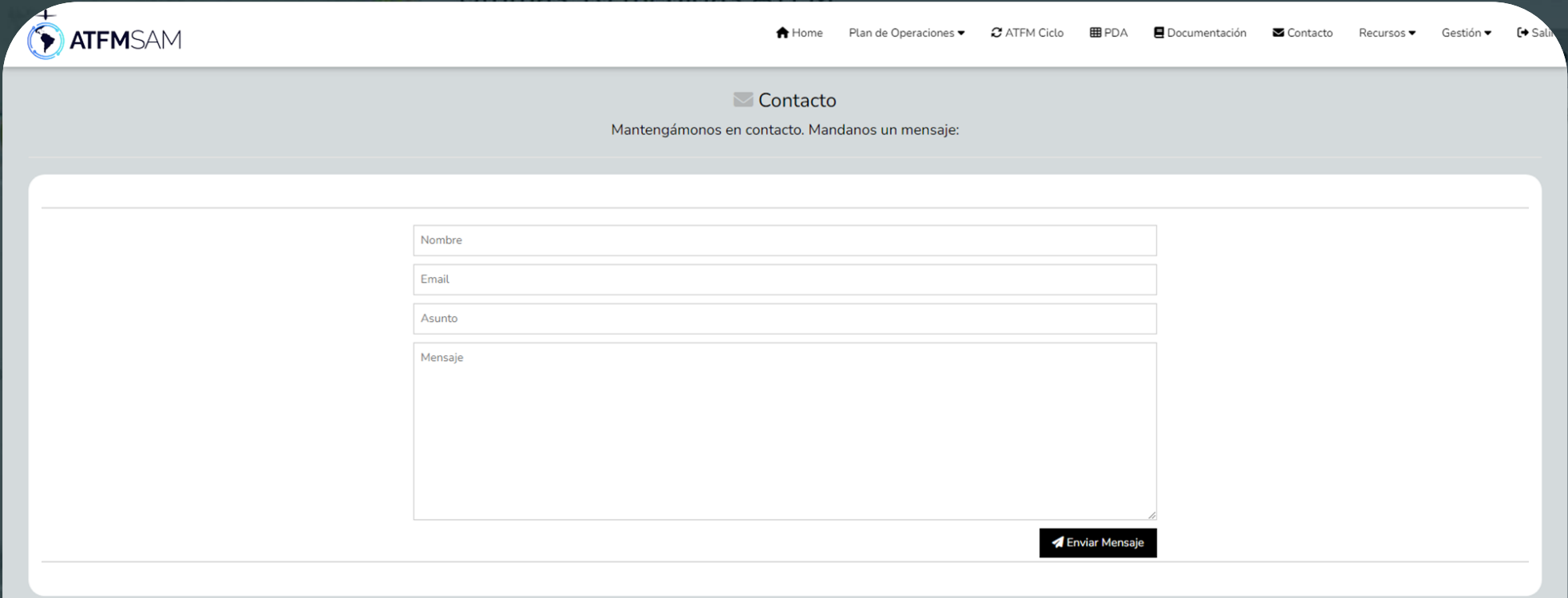
Últimas 10 medidas ATFM

STATUS	STATE	ORIGEN	DESTINO	ER	COMENZAR	FIN	MEDIDAS	RAZÓN
Programado	BRAZIL	SBBR	SBGR	SBGR	2024-05-29 11:58	2024-05-29 14:58	MIT - 20 NM	
No implementado	BRAZIL	SPIM	SBCW	SBCW	2024-05-29 10:00	2024-05-29 10:40	MIT - 40 NM	Alta demanda.
En Vigor	CHILE	SAMF	SCEL	SCEL	2024-04-30 00:00	2024-07-29 23:59	00:05:00	RESTRICCIONES DE RWY

Showing 1 to 3 of 3 entries

Haga click en [Contacto](#) en el menú superior

- Pantalla Contacto



ATFMSAM

Home Plan de Operaciones ATFM Ciclo PDA Documentación Contacto Recursos Gestión Salir

Contacto

Mantengámonos en contacto. Mandanos un mensaje:

Nombre

Email

Asunto

Mensaje

Enviar Mensaje



Complete los campos
y haga clic en
[Enviar mensaje](#)

- Pantalla Gestión Capacidad



- Pantalla Gestión Capacidad

Medidas en Vigor: 1

Medidas Programadas: 1

Medidas Encerradas: 0

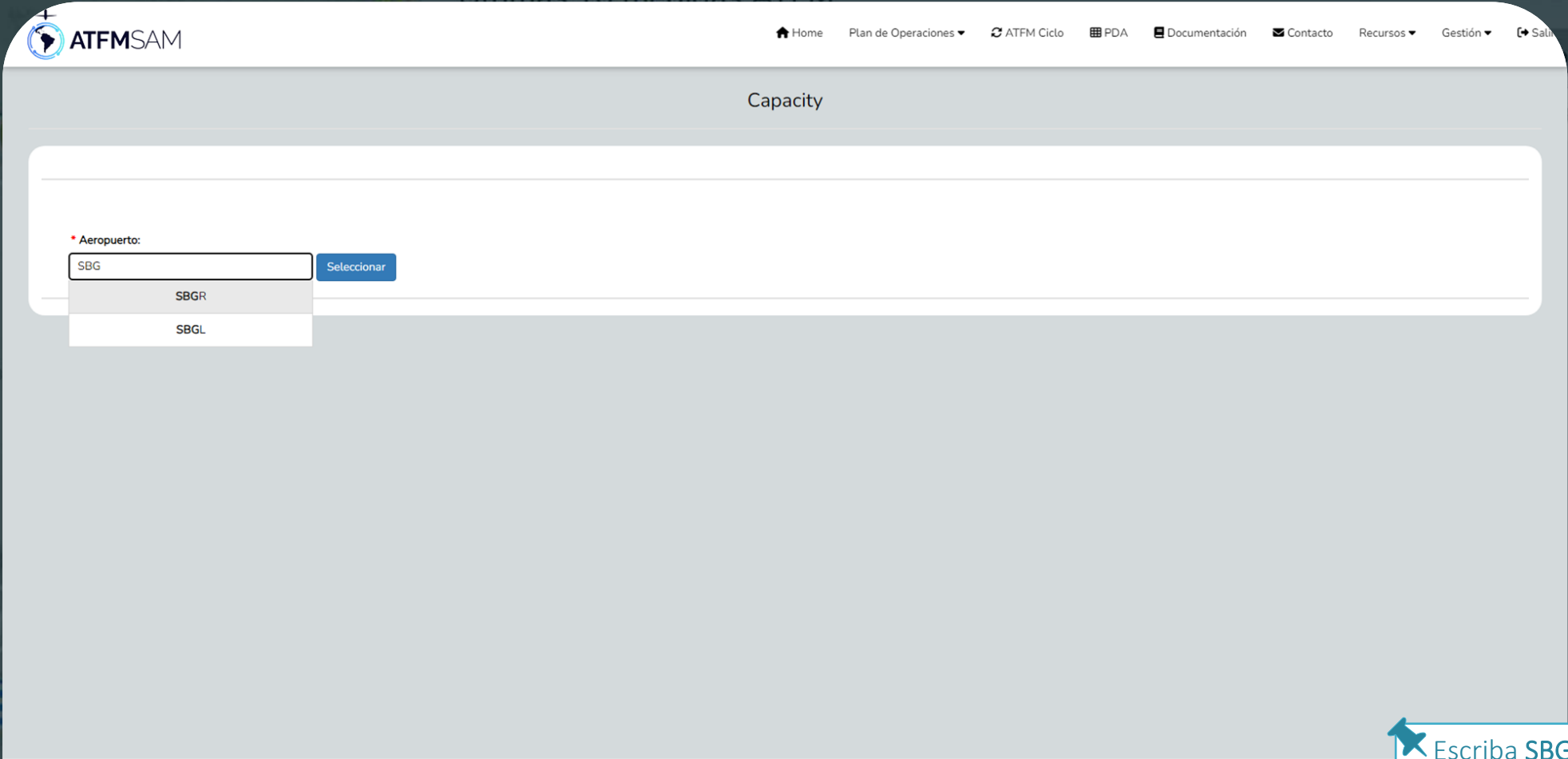
Últimas 10 medidas ATFM

STATUS	STATE	ORIGEN	DESTINO	ER	COMENZAR	FIN	MEDIDAS	RAZÓN
Programado	BRAZIL	SBBR	SBGR	SBGR	2024-05-29 11:58	2024-05-29 14:58	MIT - 20 NM	
No implementado	BRAZIL	SPIM	SBCW	SBCW	2024-05-29 10:00	2024-05-29 10:40	MIT - 40 NM	Alta demanda.
En Vigor	CHILE	SAMF	SCEL	SCEL	2024-04-30 00:00	2024-07-29 23:59	00:05:00	RESTRICCIONES DE RWY

Showing 1 to 3 of 3 entries

En el menú superior, haga click em [Gestión - Capacidad](#)

- Pantalla Gestión Capacidad



Escriba SBGR en el campo Aeropuerto y haga clic en Seleccionar

- Pantalla Gestión Capacidad

Aeropuerto: SBGR [Seleccionar](#)

Show entries Search:

data	00	01	02	03	04	05	06	07	08	09	10	11	12	13	14	15	16	17	18	19	20	21	22	23	Action	
2024-05-29	60	60	60	60	60	60	60	60	60	60	60	60	60	60	60	60	60	60	60	60	60	60	60	60	Editar	
2024-05-30	60	60	60	60	60	60	60	60	60	60	60	60	60	60	60	60	60	60	60	60	60	60	60	60	60	Editar

Showing 1 to 2 of 2 entries Previous Next



Haga click en Editar en el día deseado

- Pantalla Gestión Capacidad

ATFMSAM Capacity

Aeropuerto: SBGR

Show entries Search:

data	00	01	02	03	04	05	06	07	08	09	10	11	12	13	14	15	16	17	18	19	20	21	22	23	Action	
2024-05-29	60	60	60	60	60	60	45	30	60	60	60	60	60	60	50	60	60	60	60	60	60	60	60	60	60	Salva
2024-05-30	60	60	60	60	60	60	60	60	60	60	60	60	60	60	60	60	60	60	60	60	60	60	60	60	60	Editar

Showing 1 to 2 of 2 entries Previous Next



Ajustar las nuevas capacidades y clic en Salvar

- Pantalla Gestión Capacidad

ATFMSAM Capacity

Aeropuerto: SBGR

Show entries Search:

data	00	01	02	03	04	05	06	07	08	09	10	11	12	13	14	15	16	17	18	19	20	21	22	23	Action	
2024-05-29	60	60	60	60	60	60	45	30	60	60	60	60	60	60	50	60	60	60	60	60	60	60	60	60	<input type="button" value="Editar"/>	
2024-05-30	60	60	60	60	60	60	60	60	60	60	60	60	60	60	60	60	60	60	60	60	60	60	60	60	60	<input type="button" value="Editar"/>

Showing 1 to 2 of 2 entries Previous Next



Las nuevas capacidades se muestran en la tabla

- Pantalla Gestión - Crea PDA



- Pantalla Gestión - Crea PDA

The screenshot displays the ATFMSAM web application interface. On the left, a map of South America is shown with various countries labeled and marked with their respective national flags. On the right, a summary dashboard provides key statistics:

- Medidas en Vigor: 1
- Medidas Programadas: 0
- Medidas Encerradas: 0
- Medidas C...: 0

Below the dashboard, a section titled "Últimas 10 medidas ATFM" contains a table with the following data:

STATUS	STATE	ORIGEN	DESTINO	ER	COMENZAR	FIN	MEDIDAS	RAZÓN
En Vigor	CHILE	SAMF	SCEL	SCEL	2024-04-30 00:00	2024-07-29 23:59	00:05:00	RESTRICCIONES DE RWY

Below the table, it indicates "Showing 1 to 1 of 1 entries".

In the top right corner, a navigation menu is open, showing options such as "Gestión", "Capacidad", "Crea PDA", "Demand", "Documentación", "Medidas", and "Gestión de datos". A blue arrow points to the "Gestión" menu item.

En el menú superior, haga click em Gestión - Crea PDA

- Pantalla Gestión - Crea PDA

ATFMSAM

Home Plan de Operaciones ATFM Ciclo PDA Documentación Contacto Gestión Acceso Salir

CREA PDA

Aeropuerto:

Selecionar... ▼

SBBR SBGL SBGR

* Día:



Selecione los aeródromos deseados

Pantalla Gestión - Crea PDA

Aeropuerto: Selecionar...
 SBBR SBGL SBGR

* Día: 28/05/2024

Maio 2024						
Do	Se	Te	Qu	Qu	Se	Sa
28	29	30	1	2	3	4
5	6	7	8	9	10	11
12	13	14	15	16	17	18
19	20	21	22	23	24	25
26	27	28	29	30	31	1
2	3	4	5	6	7	8



Sseleccione el día deseado y clic en Seleccionar

• Pantalla Gestión - Crea PDA

ATFMSAM Home Plan de Operaciones ATF M Ciclo PDA Documentación Contacto Gestión Acceso Salir

CREA PDA

Aeropuerto: Selecionar...
 SBBR SBGL SBGR

Día: 28/05/2024 **Selecionar**

Meteorología

Pronóstico - SBGR

TAF SBGR 290320Z 2906/3012 28008KT 9999 SCT017 TX18/2918Z
TN10/3006Z BECMG 2912/2914 27005KT CAVOK BECMG 2919/2921
16007KT FEW040 BECMG 2921/2923 SCT015 BECMG 3001/3003 13003KT
8000 BKN015 RMK PGE=

📅 2024-05-29 06:00:00 a 2024-05-30 12:00:00

Mañana
Tarde
Noche

Pronóstico - SBGL

TAF SBGL 290413Z 2906/3012 30005KT 7000 BKN012 TX23/2916Z
TN18/3009Z TEMPO 2906/2914 24007KT 4000 BR BKN008 BECMG
2914/2916 21010KT BKN017 BECMG 2922/2924 30006KT RMK PHI=

📅 2024-05-29 06:00:00 a 2024-05-30 12:00:00

Mañana
Tarde
Noche

Pronóstico - SBBR

TAF SBBR 290235Z 2906/3006 VRB02KT CAVOK TN14/2909Z TX29/2918Z
BECMG 2908/2910 16005KT BECMG 2913/2915 09010KT BECMG
2920/2922 15005KT RMK PGG=

📅 2024-05-29 06:00:00 a 2024-05-30 06:00:00

Mañana
Tarde
Noche

SBBR

100
80
60
40
20

36

Ahora es necesario seleccionar la información a insertar en la PDA para cada aeropuerto

- Pantalla Gestión - Crea PDA

CREA PDA

Aeropuerto: SBBR SBGL SBGR

Día:

Meteorología

Pronóstico - SBBR

TAF SBBR 290235Z 2906/3006 VRB02KT CAVOK TN14/2909Z TX29/2918Z
BECMG 2908/2910 16005KT BECMG 2913/2915 09010KT BECMG
2920/2922 15005KT RMK PGG=
📅 2024-05-29 06:00:00 a 2024-05-30 06:00:00

Mañana
Tarde
Noche

Pronóstico - SBGL

TAF SBGL 290413Z 2906/3012 30005KT 7000 BKN012 TX23/2916Z
TN18/3009Z TEMPO 2906/2914 24007KT 4000 BR BKN008 BECMG
2914/2916 21010KT BKN017 BECMG 2922/2924 30006KT RMK PHI=
📅 2024-05-29 06:00:00 a 2024-05-30 12:00:00

Mañana
Tarde
Noche

Pronóstico - SBGR

TAF SBGR 290320Z 2906/3012 28008KT 9999 SCT017 TX18/2918Z
TN10/3006Z BECMG 2912/2914 27005KT CAVOK BECMG 2919/2921
16007KT FEW040 BECMG 2921/2923 SCT015 BECMG 3001/3003 13003KT
8000 BKN015 RMK PGE=
📅 2024-05-29 06:00:00 a 2024-05-30 12:00:00

Mañana
Tarde
Noche

SBBR

Time	Value
06:00	80
07:00	80
08:00	80
09:00	80
10:00	80
11:00	80
12:00	80
13:00	80
14:00	80
15:00	80
16:00	80
17:00	80
18:00	80
19:00	80
20:00	80
21:00	80
22:00	80
23:00	80
00:00	80
01:00	80
02:00	80
03:00	80
04:00	80
05:00	80

Selecione IMC/MET ADVERSA para el período de la Mañana

Pantalla Gestión - Crea PDA

Aeropuerto: Selecionar...
 SBBR SBGL SBGR

Día: 28/05/2024 **Seleccionar**

Meteorología

Pronóstico - SBBR

TAF SBBR 290235Z 2906/3006 VRB02KT CAVOK TN14/2909Z TX29/2918Z
BECMG 2908/2910 16005KT BECMG 2913/2915 09010KT BECMG
2920/2922 15005KT RMK PGG=
📅 2024-05-29 06:00:00 a 2024-05-30 06:00:00

Mañana: **IMC/MET ADVERSA**
Tarde: Select...
Noche: Select...
VMC
IMC/MET ADVERSA
Majos Minimos Cerrados

Pronóstico - SBGL

TAF SBGL 290413Z 2906/3012 30005KT 7000 BKN012 TX23/2916Z
TN18/3009Z TEMPO 2906/2914 24007KT 4000 BR BKN008 BECMG
2914/2916 21010KT BKN017 BECMG 2922/2924 30006KT RMK PHI=
📅 2024-05-29 06:00:00 a 2024-05-30 12:00:00

Mañana: Select...
Tarde: Select...
Noche: Select...

Pronóstico - SBGR

TAF SBGR 290320Z 2906/3012 28008KT 9999 SCT017 TX18/2918Z
TN10/3006Z BECMG 2912/2914 27005KT CAVOK BECMG 2919/2921
16007KT FEW040 BECMG 2921/2923 SCT015 BECMG 3001/3003 13003KT
8000 BKN015 RMK PGE=
📅 2024-05-29 06:00:00 a 2024-05-30 12:00:00

Mañana: Select...
Tarde: Select...
Noche: Select...

SBBR

Seleccione **IMC/MET ADVERSA** para el período de la Tarde

Pantalla Gestión - Crea PDA

Aeropuerto: Seleccionar...
 SBBR SBGL SBGR

Día: 28/05/2024 Seleccionar

Meteorología

Pronóstico - SBBR
TAF SBBR 290235Z 2906/3006 VRB02KT CAVOK TN14/2909Z TX29/2918Z
BECMG 2908/2910 16005KT BECMG 2913/2915 09010KT BECMG
2920/2922 15005KT RMK PGG=
📅 2024-05-29 06:00:00 a 2024-05-30 06:00:00

Mañana
Tarde
Noche

Pronóstico - SBGL
TAF SBGL 290413Z 2906/3012 30005KT 7000 BKN012 TX23/2916Z
TN18/3009Z TEMPO 2906/2914 24007KT 4000 BR BKN008 BECMG
2914/2916 21010KT BKN017 BECMG 2922/2924 30006KT RMK PHI=
📅 2024-05-29 06:00:00 a 2024-05-30 12:00:00

Mañana
Tarde
Noche

Pronóstico - SBGR
TAF SBGR 290320Z 2906/3012 28008KT 9999 SCT017 TX18/2918Z
TN10/3006Z BECMG 2912/2914 27005KT CAVOK BECMG 2919/2921
16007KT FEW040 BECMG 2921/2923 SCT015 BECMG 3001/3003 13003KT
8000 BKN015 RMK PGE=
📅 2024-05-29 06:00:00 a 2024-05-30 12:00:00

Mañana
Tarde
Noche

SBBR

100
80
60
40
20

Seleccione IMC/MET ADVERSA para el período de la Noche

• Pantalla Gestión - Crea PDA

CREA PDA

Aeropuerto: SBBR SBGL SBGR

Día:

Meteorología

Pronóstico - SBBR

TAF SBBR 290235Z 2906/3006 VRB02KT CAVOK TN14/2909Z TX29/2918Z
BECMG 2908/2910 16005KT BECMG 2913/2915 09010KT BECMG
2920/2922 15005KT RMK PGG=
📅 2024-05-29 06:00:00 a 2024-05-30 06:00:00

Mañana

Tarde

Noche

Pronóstico - SBGL

TAF SBGL 290413Z 2906/3012 30005KT 7000 BKN012 TX23/2916Z
TN18/3009Z TEMPO 2906/2914 24007KT 4000 BR BKN008 BECMG
2914/2916 21010KT BKN017 BECMG 2922/2924 30006KT RMK PHI=
📅 2024-05-29 06:00:00 a 2024-05-30 12:00:00

Mañana

Tarde

Noche

- Select...
- VMC
- IMC/MET ADVERSA
- Majos Minimios Cerrados**

Pronóstico - SBGR

TAF SBGR 290320Z 2906/3012 28008KT 9999 SCT017 TX18/2918Z
TN10/3006Z BECMG 2912/2914 27005KT CAVOK BECMG 2919/2921
16007KT FEW040 BECMG 2921/2923 SCT015 BECMG 3001/3003 13003KT
8000 BKN015 RMK PGE=
📅 2024-05-29 06:00:00 a 2024-05-30 12:00:00

Mañana

Tarde

Noche

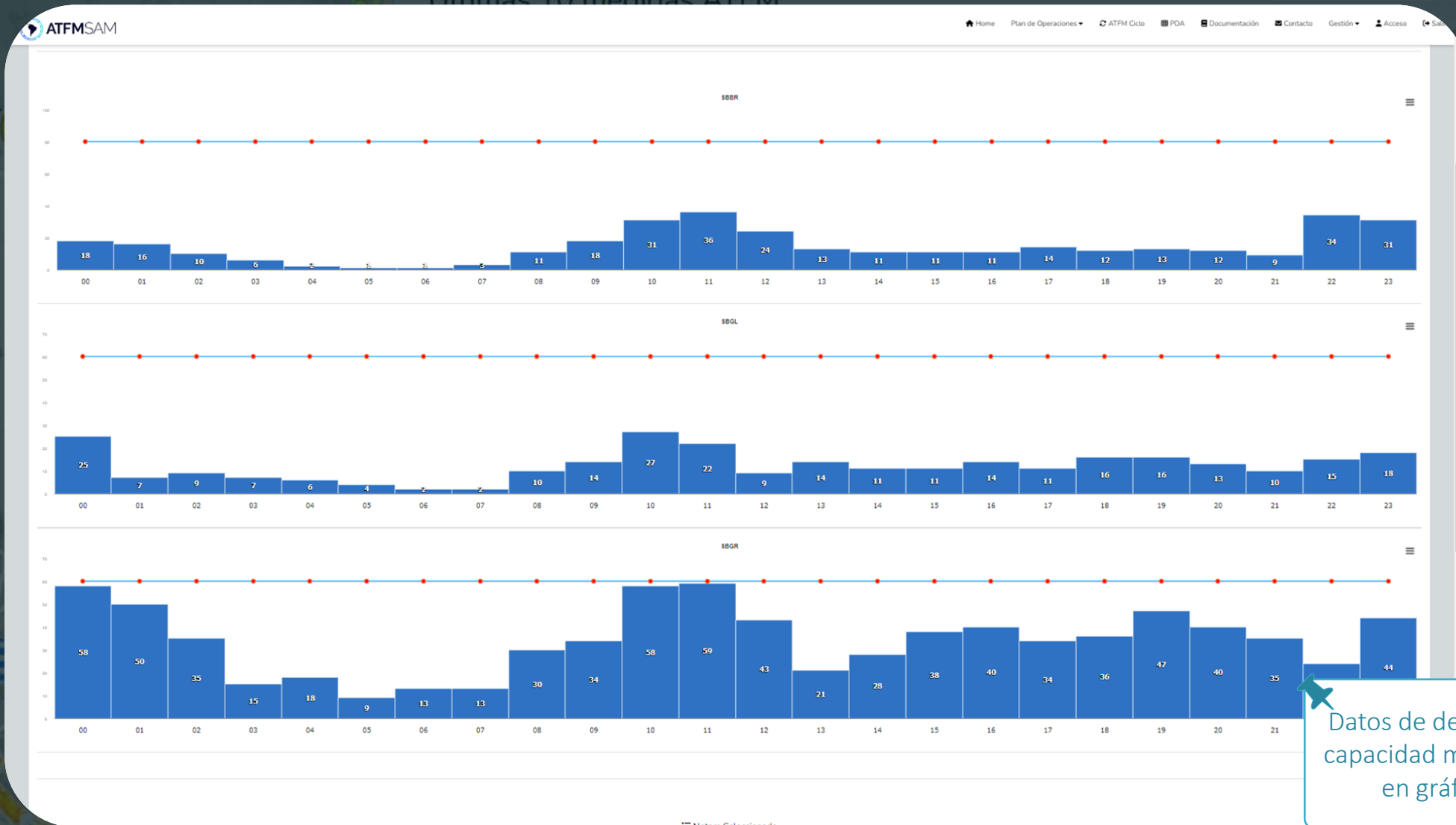
SBBR

100
80
60
40
20

36

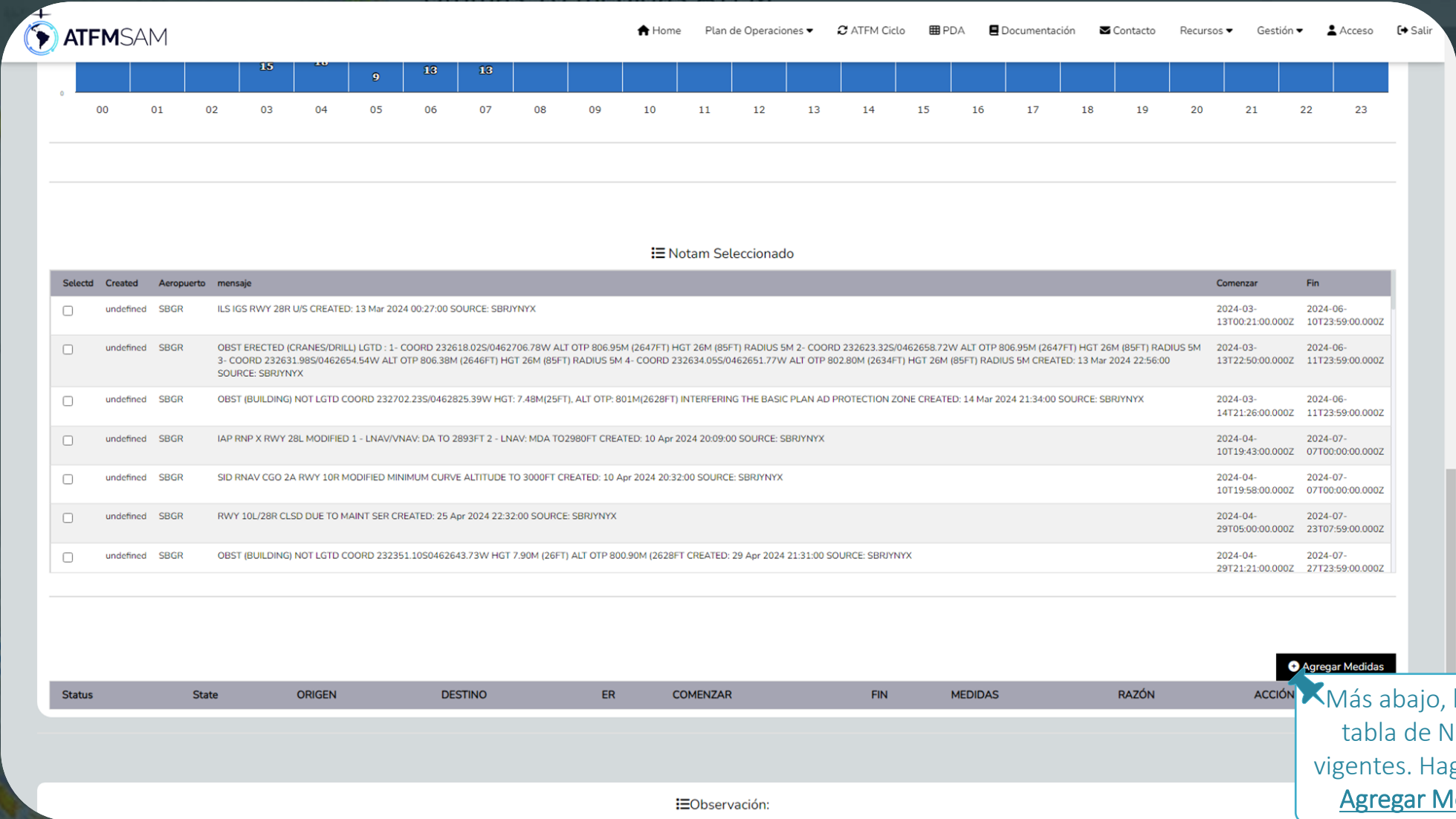
Seleccione o deseado para los otros Aeropuertos. En **SBGL**, seleccione **Majos Minimios Cerrados** para el período de la noche

- Pantalla Gestión - Crea PDA



Datos de demanda y capacidad mostrados en gráficos

- Pantalla Gestión - Crea PDA



The screenshot displays the ATFMSAM web application interface. At the top, there is a navigation bar with the ATFMSAM logo and several menu items: Home, Plan de Operaciones, ATFM Ciclo, PDA, Documentación, Contacto, Recursos, Gestión, and Acceso. A 'Salir' button is also present. Below the navigation bar is a calendar view for the month of March, with dates 00 through 23. A blue bar highlights the dates 03, 04, 05, 06, and 07. Below the calendar, there is a section titled 'Notam Seleccionado' with a hamburger menu icon. This section contains a table with the following columns: Selectd, Created, Aeropuerto, mensaje, Comenzar, and Fin. The table lists several NOTAMs with their respective details and dates. At the bottom of the screen, there is a status bar with columns: Status, State, ORIGEN, DESTINO, ER, COMENZAR, FIN, MEDIDAS, RAZÓN, and ACCIÓN. A button labeled 'Agregar Medidas' is located in the bottom right corner of the status bar. A callout box points to this button with the text: 'Más abajo, hay una tabla de NOTAM vigentes. Haga clic en Agregar Medidas'.

Selectd	Created	Aeropuerto	mensaje	Comenzar	Fin
<input type="checkbox"/>	undefined	SBGR	ILS IGS RWY 28R U/S CREATED: 13 Mar 2024 00:27:00 SOURCE: SBRIYNYX	2024-03-13T00:21:00.000Z	2024-06-10T23:59:00.000Z
<input type="checkbox"/>	undefined	SBGR	OBST ERECTED (CRANES/DRILL) LGTD : 1- COORD 232618.025/0462706.78W ALT OTP 806.95M (2647FT) HGT 26M (85FT) RADIUS 5M 2- COORD 232623.325/0462658.72W ALT OTP 806.95M (2647FT) HGT 26M (85FT) RADIUS 5M 3- COORD 232631.985/0462654.54W ALT OTP 806.38M (2646FT) HGT 26M (85FT) RADIUS 5M 4- COORD 232634.055/0462651.77W ALT OTP 802.80M (2634FT) HGT 26M (85FT) RADIUS 5M CREATED: 13 Mar 2024 22:56:00 SOURCE: SBRIYNYX	2024-03-13T22:50:00.000Z	2024-06-11T23:59:00.000Z
<input type="checkbox"/>	undefined	SBGR	OBST (BUILDING) NOT LGTD COORD 232702.235/0462825.39W HGT: 7.48M(25FT), ALT OTP: 801M(2628FT) INTERFERING THE BASIC PLAN AD PROTECTION ZONE CREATED: 14 Mar 2024 21:34:00 SOURCE: SBRIYNYX	2024-03-14T21:26:00.000Z	2024-06-11T23:59:00.000Z
<input type="checkbox"/>	undefined	SBGR	IAP RNP X RWY 28L MODIFIED 1 - LNAV/VNAV: DA TO 2893FT 2 - LNAV: MDA TO2980FT CREATED: 10 Apr 2024 20:09:00 SOURCE: SBRIYNYX	2024-04-10T19:43:00.000Z	2024-07-07T00:00:00.000Z
<input type="checkbox"/>	undefined	SBGR	SID RNAV CGO 2A RWY 10R MODIFIED MINIMUM CURVE ALTITUDE TO 3000FT CREATED: 10 Apr 2024 20:32:00 SOURCE: SBRIYNYX	2024-04-10T19:58:00.000Z	2024-07-07T00:00:00.000Z
<input type="checkbox"/>	undefined	SBGR	RWY 10L/28R CLSD DUE TO MAINT SER CREATED: 25 Apr 2024 22:32:00 SOURCE: SBRIYNYX	2024-04-29T05:00:00.000Z	2024-07-23T07:59:00.000Z
<input type="checkbox"/>	undefined	SBGR	OBST (BUILDING) NOT LGTD COORD 232351.1050462643.73W HGT 7.90M (26FT) ALT OTP 800.90M (2628FT) CREATED: 29 Apr 2024 21:31:00 SOURCE: SBRIYNYX	2024-04-29T21:21:00.000Z	2024-07-27T23:59:00.000Z



Más abajo, hay una tabla de NOTAM vigentes. Haga clic en **Agregar Medidas**

- Pantalla Gestión - Crea PDA

ATFM Measure

* DEPENDENCIA: Select... * Tipo de Elemento: Select...

* Origen: Select... * Destino: Select... * Elemento Regulado: Select...

* Tipo de Medida: ... * Milhas (NM): ... * Minutos: ... * Nivel (ft): ...

* Razón: Seleccione... * Comenzar: dd/mm/aaaa --:-- * Fim: dd/mm/aaaa --:--

Observações:

* Campos obligatorios.

Cancelar Save

Status	State	ORIGEN	DESTINO	ER	COMENZAR	FIN	MEDIDAS	RAZÓN	ACCIÓN
<input type="checkbox"/>	undefined	SBGR							
<input type="checkbox"/>	undefined	SBGR							
<input type="checkbox"/>	undefined	SBGR							
<input type="checkbox"/>	undefined	SBGR							
<input type="checkbox"/>	undefined	SBGR							
<input type="checkbox"/>	undefined	SBGR	RWY 10L/28R CLSD DUE TO MAINT SER CREATED: 25 Apr 2024 22:32:00 SOURCE: SBRIYNYX						
<input type="checkbox"/>	undefined	SBGR	OBST (BUILDING) NOT LGTD COORD 232351.1050462643.73W HGT 7.90M (26FT) ALT OTP 800.90M (2628FT) CREATED: 29 Apr 2024 21:31:00 SOURCE: SBRIYNYX						

Observación:

Agregar Medidas

Se abrirá una pantalla para ingresar información

- Pantalla Gestión - Crea PDA

ATFM Measure

* DEPENDENCIA: Select... * Tipo de Elemento: Aeropuerto

* Origen: Select... * Destino: Select... Aeropuerto

* Tipo de Medida: ... * Milhas (NM): ... * Minutos: ... * Nivel (ft): ...

* Razón: Seleccione... * Comenzar: dd/mm/aaaa --:-- * Fin: dd/mm/aaaa --:--

Observações:

* Campos obligatorios.

Cancelar Save

Status	State	ORIGEN	DESTINO	ER	COMENZAR	FIN	MEDIDAS	RAZÓN	ACCIÓN
<input type="checkbox"/>	undefined	SBGR							
<input type="checkbox"/>	undefined	SBGR							
<input type="checkbox"/>	undefined	SBGR							
<input type="checkbox"/>	undefined	SBGR							
<input type="checkbox"/>	undefined	SBGR							
<input type="checkbox"/>	undefined	SBGR	RWY 10L/28R CLSD DUE TO MAINT SER CREATED: 25 Apr 2024 22:32:00 SOURCE: SBRIYNYX						
<input type="checkbox"/>	undefined	SBGR	OBST (BUILDING) NOT LGTD COORD 232351.1050462643.73W HGT 7.90M (26FT) ALT OTP 800.90M (2628FT) CREATED: 29 Apr 2024 21:31:00 SOURCE: SBRIYNYX						

Observación:

Agregar Medidas

Seleccione el Tipo de Elemento (Aeropuerto o FIR)

Pantalla Gestión - Crea PDA

ATFM Measure

* DEPENDENCIA: Select... * Tipo de Elemento: Fir

* Origen: Select... * Destino: Select... * Elemento Regulado: Select...

* Milhas (NM): ... * Minutos: ... * Nivel (ft):

* Comenzar: dd/mm/aaaa --:-- * Fim: dd/mm/aaaa --:--

Observações:

* Campos obligatorios.

Cancelar Save

Selectd	Created	Aeropuerto	Fin
<input type="checkbox"/>	undefined	SBGR	2024-06-10T21:00:00Z
<input type="checkbox"/>	undefined	SBGR	2024-06-11T23:59:00:00Z
<input type="checkbox"/>	undefined	SBGR	2024-06-22:50:00:00Z
<input type="checkbox"/>	undefined	SBGR	2024-06-21:26:00:00Z
<input type="checkbox"/>	undefined	SBGR	2024-07-19:43:00:00Z
<input type="checkbox"/>	undefined	SBGR	2024-07-07T00:00:00:00Z
<input type="checkbox"/>	undefined	SBGR	2024-07-10T19:58:00:00Z
<input type="checkbox"/>	undefined	SBGR	2024-04-29T05:00:00:00Z
<input type="checkbox"/>	undefined	SBGR	2024-04-29T21:21:00:00Z

Status State ORIGEN DESTINO ER COMENZAR FIN MEDIDAS RAZÓN ACCIÓN

Agregar Medidas

Observación:

Seleccione la Origen



Pantalla Gestión - Crea PDA

ATFM Measure

* DEPENDENCIA: Select... Fir

* Tipo de Elemento: Fir

* Origen: SPIM - FIR LIMA * Destino: SBCW - FIR CURITIBA

* Elemento Regulado: Select...
SARR - FIR RESISTENCIA
SAVF - FIR COMODORO RIVADAVIA
SAMF - FIR MENDOZA
SACF - FIR CORDOBA
SAEF - FIR EZEIZA
SLLF - FIR LA PAZ
SBRE - FIR RECIFE
SBCW - FIR CURITIBA
SBAO - FIR ATLANTICO
SBAZ - FIR AMAZONICA
SBBS - FIR BRASILIA
SCFZ - FIR ATOFAGASTA
SCCZ - FIR PUNTA ARENAS
SCEZ - FIR SANTIAGO
SCIZ - FIR ISLA DE PASCUA
SCTZ - FIR PUERTO MONTT
SKED - FIR BOGOTA
SKEC - FIR BARRANQUILHA
SEFG - FIR GUAYAQUIL

* Tipo de Medida: ... * Milhas (NM): ... * Minutos: ...

* Razón: Seleccione... * Comenzar: dd/mm/aaaa --:--

Observações:

* Campos obligatórios.

Selectd	Created	Aeropuerto	Comenzar	Fin
<input type="checkbox"/>	undefined	SBGR	2024-03-20 21:00:00Z	2024-06-10 23:59:00:00Z
<input type="checkbox"/>	undefined	SBGR	2024-03-22 50:00:00Z	2024-06-11 23:59:00:00Z
<input type="checkbox"/>	undefined	SBGR	2024-03-21 26:00:00Z	2024-06-11 23:59:00:00Z
<input type="checkbox"/>	undefined	SBGR	2024-04-19 43:00:00Z	2024-07-07 00:00:00:00Z
<input type="checkbox"/>	undefined	SBGR	2024-04-10 19:58:00:00Z	2024-07-07 00:00:00:00Z
<input type="checkbox"/>	undefined	SBGR	2024-04-29 05:00:00:00Z	2024-07-23 07:59:00:00Z
<input type="checkbox"/>	undefined	SBGR	2024-04-29 21:21:00:00Z	2024-07-27 23:59:00:00Z

Status State ORIGEN DESTINO ER COMENZAR FIN MEDIDAS RAZÓN ACCIÓN

Observación:

Agregar Medidas

Seleccione el Elemento Regulado

Pantalla Gestión - Crea PDA

ATFM Measure

* DEPENDENCIA: Select... * Tipo de Elemento: Fir

* Origen: SPIM - FIR LIMA * Destino: SBCW - FIR CURITIBA * Elemento Regulado: SBCW - FIR CURITIBA

* Tipo de Medida: Separación por Millas (MIT) * Milhas (NM): ... Minutos: ... Nivel (ft): ...

* Razón: Seleccione... * Comenzar: dd/mm/aaaa --:-- * Fin: dd/mm/aaaa --:--

* Campos obligatorios.

Cancelar Save

Status	State	ORIGEN	DESTINO	ER	COMENZAR	FIN	MEDIDAS	RAZÓN	ACCIÓN
<input type="checkbox"/>	undefined	SBGR							
<input type="checkbox"/>	undefined	SBGR							
<input type="checkbox"/>	undefined	SBGR							
<input type="checkbox"/>	undefined	SBGR							
<input type="checkbox"/>	undefined	SBGR							
<input type="checkbox"/>	undefined	SBGR	RWY 10L/28R CLSD DUE TO MAINT SER CREATED: 25 Apr 2024 22:32:00 SOURCE: SBRIYNYX						
<input type="checkbox"/>	undefined	SBGR	OBST (BUILDING) NOT LGTD COORD 232351.1050462643.73W HGT 7.90M (26FT) ALT OTP 800.90M (2628FT) CREATED: 29 Apr 2024 21:31:00 SOURCE: SBRIYNYX						

Observación:

Para MIT, seleccione la cantidad de millas

Pantalla Gestión - Crea PDA

The screenshot shows the 'ATFM Measure' form in the ATFMSAM system. The form includes the following fields:

- DEPENDENCIA:** Select...
- Tipo de Elemento:** Fir
- Origen:** SPIM - FIR LIMA
- Destino:** SBCW - FIR CURITIBA
- Elemento Regulado:** SBCW - FIR CURITIBA
- Tipo de Medida:** Separación por Millas (MIT)
- Milhas (NM):** 40
- Minutos:** ...
- Nível (fl):** [Empty]
- Razón:** A dropdown menu is open, showing a list of reasons. The option 'ALTA DEMANDA DE LLEGADA' is highlighted in blue.
- Comenzar:** dd/mm/aaaa --:--
- Fin:** dd/mm/aaaa --:--

At the bottom of the form, there are 'Cancelar' and 'Save' buttons. Below the form, a table with columns 'Status', 'State', 'ORIGEN', 'DESTINO', 'ER', 'COMENZAR', 'FIN', 'MEDIDAS', 'RAZÓN', and 'ACCIÓN' is visible. A blue arrow points from the 'Razón' column to the 'Selecione la Razón' callout box.

Selecione la Razón



- Pantalla Gestión - Crea PDA

The screenshot shows the 'ATFM Measure' form in the ATFMSAM system. The form includes the following fields:

- *DEPENDENCIA:** Select...
- *Tipo de Elemento:** Fir
- *Origen:** SPIM - FIR LIMA
- *Destino:** SBCW - FIR CURITIBA
- *Elemento Regulado:** SBCW - FIR CURITIBA
- *Tipo de Medida:** Separación por Millas (MIT)
- *Milhas (NM):** 40
- *Minutos:** ...
- *Nivel (ft):** ...
- *Razón:** ALTA DEMANDA DE LLEGADA
- *Comenzar:** 28/05/2024 10:00
- *Fim:** dd/mm/aaaa --:--

The date picker for the 'Comenzar' field is open, showing the month of May 2024. The date 28 is selected. The time is set to 10:00. The 'Save' button is visible.

Selectd	Created	Aeropuerto
<input type="checkbox"/>	undefined	SBBR
<input type="checkbox"/>	undefined	SBBR
<input type="checkbox"/>	undefined	SBBR
<input type="checkbox"/>	undefined	SBBR
<input type="checkbox"/>	undefined	SBBR
<input type="checkbox"/>	undefined	SBBR
<input type="checkbox"/>	undefined	SBBR
<input type="checkbox"/>	undefined	SBBR

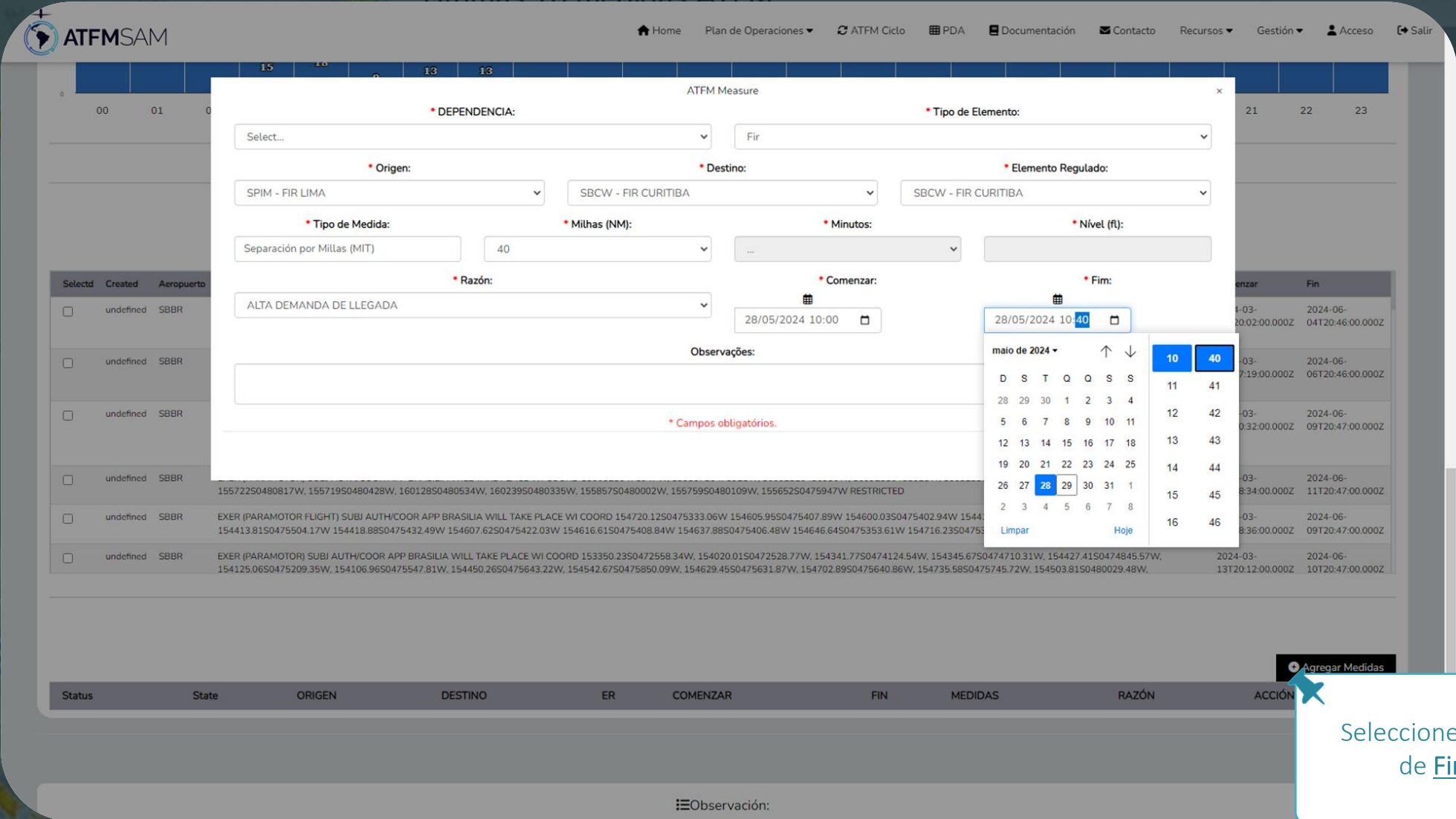
Status	State	ORIGEN	DESTINO	ER	COMENZAR	FIN	MEDIDAS	RAZÓN	ACCIÓN
--------	-------	--------	---------	----	----------	-----	---------	-------	--------

Agregar Medidas

Observación:

Seleccione el día de inicio en Comenzar

- Pantalla Gestión - Crea PDA



ATFM Measure

*DEPENDENCIA: Select... *Tipo de Elemento: Fir

*Origen: SPIM - FIR LIMA *Destino: SBCW - FIR CURITIBA *Elemento Regulado: SBCW - FIR CURITIBA

*Tipo de Medida: Separación por Millas (MIT) *Milhas (NM): 40 *Minutos: ... *Nivel (ft):

*Razón: ALTA DEMANDA DE LLEGADA *Comenzar: 28/05/2024 10:00 *Fin: 28/05/2024 10:40

Observações:

* Campos obligatorios.

maio de 2024

D	S	T	Q	Q	S	S		
28	29	30	1	2	3	4	11	41
5	6	7	8	9	10	11	12	42
12	13	14	15	16	17	18	13	43
19	20	21	22	23	24	25	14	44
26	27	28	29	30	31	1	15	45
2	3	4	5	6	7	8	16	46

Limpar Hoje

Agregar Medidas

Status State ORIGEN DESTINO ER COMENZAR FIN MEDIDAS RAZÓN ACCIÓN

Observación:

Selecione el día de Fin



- Pantalla Gestión - Crea PDA

ATFM Measure

* DEPENDENCIA: Select... * Tipo de Elemento: Fir

* Origen: SPIM - FIR LIMA * Destino: SBCW - FIR CURITIBA * Elemento Regulado: SBCW - FIR CURITIBA

* Tipo de Medida: Separación por Millas (MIT) * Milhas (NM): 40 * Minutos: ... * Nivel (ft):

* Razón: ALTA DEMANDA DE LLEGADA * Comenzar: 28/05/2024 10:00 * Fim: 28/05/2024 10:40

Observações: Alta demanda.


* Campos obligatorios.

Cancelar Save

Status	State	ORIGIN	DESTINO	ER	COMENZAR	FIN	MEDIDAS	RAZÓN	ACCIÓN
		155722S0480817W, 155719S0480428W, 160128S0480534W, 160239S0480335W, 159857S0480002W, 155759S0480109W, 155652S0475947W	RESTRICTED						
		EXER (PARAMOTOR FLIGHT) SUBJ AUTH/COOR APP BRASILIA WILL TAKE PLACE WI COORD 154720.12S0475333.06W 154605.95S0475407.89W 154600.03S0475402.94W 154415.66S0475420.03W 154356.32S0475434.80W 154413.81S0475504.17W 154418.88S0475432.49W 154607.62S0475422.03W 154616.61S0475408.84W 154637.88S0475406.48W 154646.64S0475353.61W 154716.23S0475345.76W	DNG						
		EXER (PARAMOTOR) SUBJ AUTH/COOR APP BRASILIA WILL TAKE PLACE WI COORD 153350.23S0472558.34W, 154020.01S0472528.77W, 154341.77S0474124.54W, 154345.67S0474710.31W, 154427.41S0474845.57W, 154125.06S0475209.35W, 154106.96S0475547.81W, 154450.26S0475643.22W, 154542.67S0475850.09W, 154629.45S0475631.87W, 154702.89S0475640.86W, 154735.58S0475745.72W, 154503.81S0480029.48W,							

Agrega una nota y clic [Save](#)

- Pantalla Gestión - Crea PDA


ATFMSAM

[Home](#)
[Plan de Operaciones](#)
[ATFM Ciclo](#)
[PDA](#)
[Documentación](#)
[Contacto](#)
[Recursos](#)
[Gestión](#)
[Acceso](#)
[Salir](#)

<input type="checkbox"/>	undefined	SBBR	AEROBATICS SUBJ AUTH/COOR BRASILIA APP WILL TAKE PLACE WI COORD 154918.81S0474957.54W, 154922.34S0475027.70W, 154914.55S0475123.62W, 154919.15S0475203.03W, 154915.28S0475223.89W, 154919.16S0475236.03W, 154924.34S0475234.01W, 154922.60S0475221.91W, 154924.80S0475216.07W, 154930.45S0475211.57W, 154935.69S0475157.19W, 154933.51S0475121.85W, 154937.81S0475113.83W, 154951.32S0475014.16W, 154944.02S0474944.22W (BOX PARANOA SUL-BRASILIA, DF) RESTRICTED					2024-03-08T17:19:00.000Z	2024-06-06T20:46:00.000Z	
<input type="checkbox"/>	undefined	SBBR	EXER (PARAMOTOR)SUBJ AUTH/COOR APP BRASILIA WILL TAKE PLACE WI COORD 154608.43S0475632.91W 154446.47S0475603.26W 154343.14S0475414.87W 154347.54S0475341.78W 154400.67S0475301.18W 154530.93S0475137.12W 154534.59S0475115.37W 154618.79S0475105.72W 154651.88S0475121.18W 154655.37S0474959.56W 154632.49S0474903.97W 154450.65S0474925.07W 154433.76S0475008.56W 154403.79S0475023.88W 154407.16S0475040.97W 154332.00S0475106.75W 154349.56S0475119.44W 154439.11S0475018.94W 154457.16S0474938.68W 154609.83S0474938.63W 154632.49S0474957.15W 154528.63S0475046.70W 154459.60S0475126.68W 154424.14S0475225.50W 154348.83S0475250.56W 154322.35S0475604.99W 154600.10S0475649.61W DNG						2024-03-12T20:32:00.000Z	2024-06-09T20:47:00.000Z
<input type="checkbox"/>	undefined	SBBR	EXER (PARAMOTOR) SUBJ AUTH/COOR APP BRASILIA WILL TAKE PLACE WI COORD 155652S0475947W, 155857S0475921W, 160923S0480956W, 160925S0481025W, 160328S0480438W, 160158S0480755W, 155722S0480817W, 155719S0480428W, 160128S0480534W, 160239S0480335W, 155857S0480002W, 155759S0480109W, 155652S0475947W RESTRICTED						2024-03-13T18:34:00.000Z	2024-06-11T20:47:00.000Z
<input type="checkbox"/>	undefined	SBBR	EXER (PARAMOTOR FLIGHT) SUBJ AUTH/COOR APP BRASILIA WILL TAKE PLACE WI COORD 154720.12S0475333.06W 154605.95S0475407.89W 154600.03S0475402.94W 154415.66S0475420.03W 154356.32S0475434.80W 154413.81S0475504.17W 154418.88S0475432.49W 154607.62S0475422.03W 154616.61S0475408.84W 154637.88S0475406.48W 154646.64S0475353.61W 154716.23S0475345.76W DNG					2024-03-13T18:36:00.000Z	2024-06-09T20:47:00.000Z	
<input type="checkbox"/>	undefined	SBBR	EXER (PARAMOTOR) SUBJ AUTH/COOR APP BRASILIA WILL TAKE PLACE WI COORD 153350.23S0472558.34W, 154020.01S0472528.77W, 154341.77S0474124.54W, 154345.67S0474710.31W, 154427.41S0474845.57W, 154125.06S0475209.35W, 154106.96S0475547.81W, 154450.26S0475643.22W, 154542.67S0475850.09W, 154629.45S0475631.87W, 154702.89S0475640.86W, 154735.58S0475745.72W, 154503.81S0480029.48W,					2024-03-13T20:12:00.000Z	2024-06-10T20:47:00.000Z	

+ Agregar Medidas

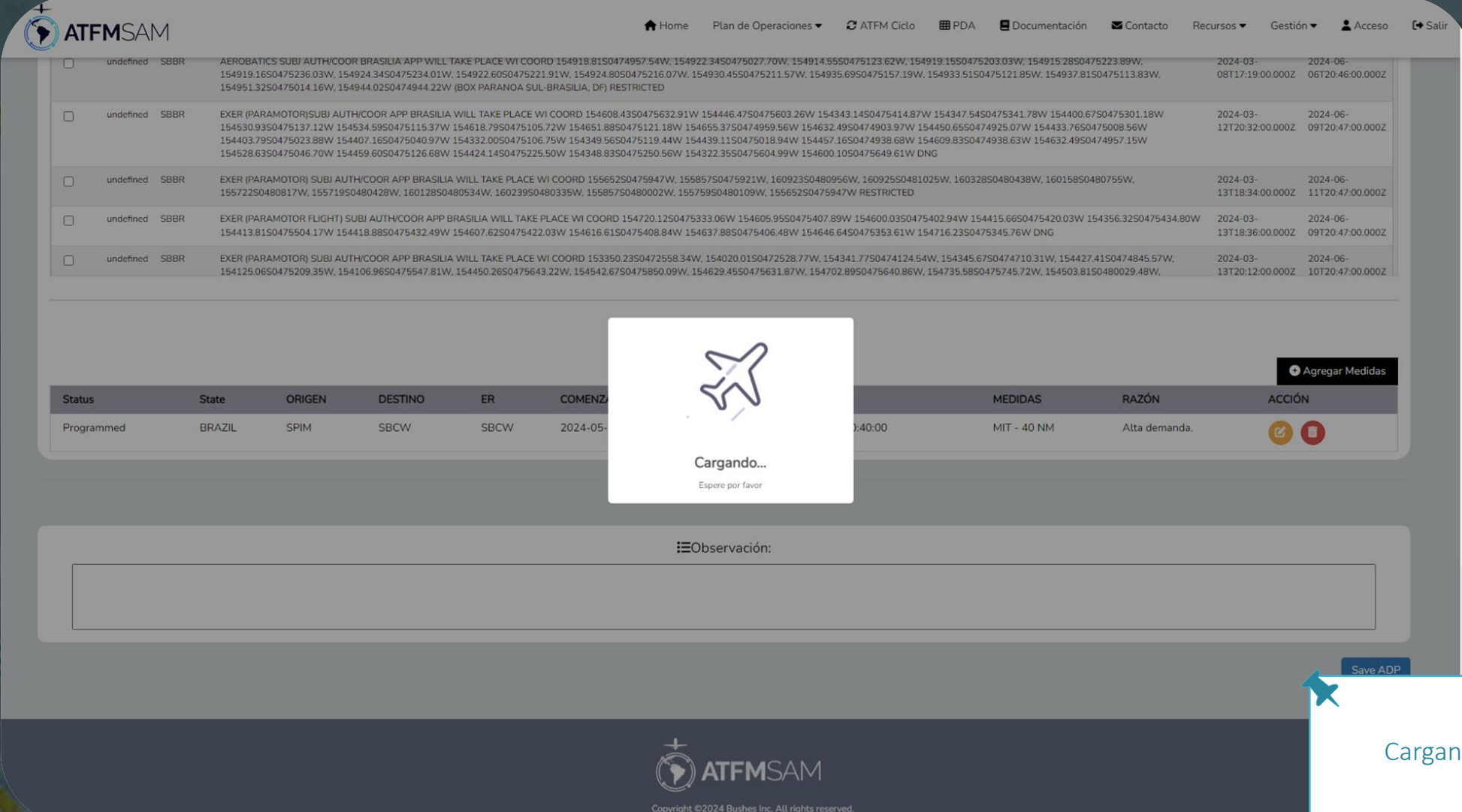
Status	State	ORIGEN	DESTINO	ER	COMENZAR	FIN	MEDIDAS	RAZÓN	ACCIÓN
Programmed	BRAZIL	SPIM	SBCW	SBCW	2024-05-28T10:00:00	2024-05-28T10:40:00	MIT - 40 NM	Alta demanda.	↻ ✖

☰ Observación:



Save ADP


La medida ATFM se mostrará en la tabla.
Clic en [Save PDA](#)

- Pantalla Gestión - Crea PDA





The screenshot displays the ATFMSAM web application interface. At the top, there is a navigation bar with the ATFMSAM logo and several menu items: Home, Plan de Operaciones, ATFM Ciclo, PDA, Documentación, Contacto, Recursos, Gestión, Acceso, and Salir. Below the navigation bar, there is a table listing flight operations. Each row includes a checkbox, a status (SBBR), a description of the operation, and two date-time columns. A modal window is overlaid on the table, displaying an airplane icon and the text "Cargando... Espere por favor". Below the modal, there is a table with columns: Status, State, ORIGEN, DESTINO, ER, COMENZ, MEDIDAS, RAZÓN, and ACCIÓN. The table contains one row with the following data: Programmed, BRAZIL, SPIM, SBCW, SBCW, 2024-05-04 00:00, MIT - 40 NM, Alta demanda. At the bottom of the page, there is a footer with the ATFMSAM logo and the text "Copyright ©2024 Bushes Inc. All rights reserved.".

Status	State	ORIGEN	DESTINO	ER	COMENZ	MEDIDAS	RAZÓN	ACCIÓN
Programmed	BRAZIL	SPIM	SBCW	SBCW	2024-05-04 00:00	MIT - 40 NM	Alta demanda.	 

 Cargando...

- Pantalla Gestión - Crea PDA

The screenshot displays the ATFMSAM web interface. At the top, there is a navigation menu with options: Home, Plan de Operaciones, ATFM Ciclo, PDA, Documentación, Contacto, Recursos, Gestión, and Acceso. The main content area shows a list of SBGL (Standardized Broadcast Group List) entries. A modal dialog box is centered on the screen, displaying a green checkmark and the text "ADP ¡Creado con Éxito!". Below the modal, there is a table with columns: Status, State, ORIGEN, DESTINO, ER, COMENZ, MEDIDAS, RAZÓN, and ACCIÓN. The table contains one row with the following data: Programmed, BRAZIL, SPIM, SBCW, SBCW, 2024-05-04 00:00, MIT - 40 NM, Alta demanda. A "Save ADP" button is visible at the bottom right of the table. A "Mensaje de éxito" (Success message) callout box is located in the bottom right corner of the screenshot.

Status	State	ORIGEN	DESTINO	ER	COMENZ	MEDIDAS	RAZÓN	ACCIÓN
Programmed	BRAZIL	SPIM	SBCW	SBCW	2024-05-04 00:00	MIT - 40 NM	Alta demanda.	 



PDA - BRAZIL

28/05/2024

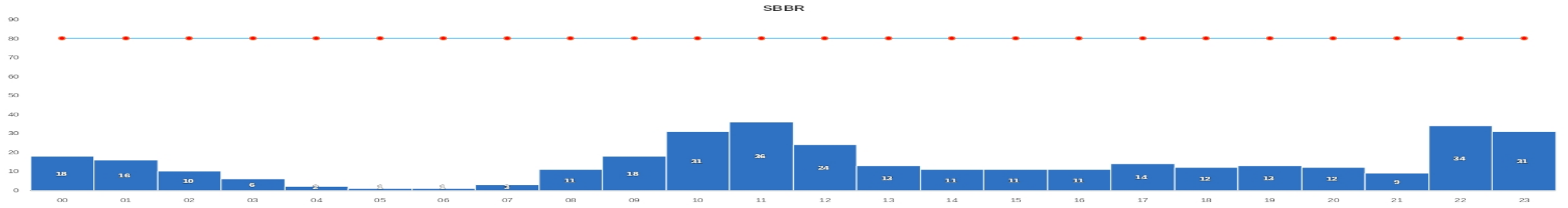


Fecha: 30/05/2024

Aeropuerto: SBBR

Demanda Esperada: Baixa

Gráfico de Demanda -



Mañana Tarde Noche



Tabela de Cores

VMC
IMC/MET ADVERSA
Majo Minimos / Cerrado

TAF: TAF SBBR 290840Z 2912/3012 16005KT CAVOK TX29/2918Z TN14/3009Z BECMG 2913/2915 09010KT BECMG 2920/2922 15005KT RMK PGG

NOTAM:



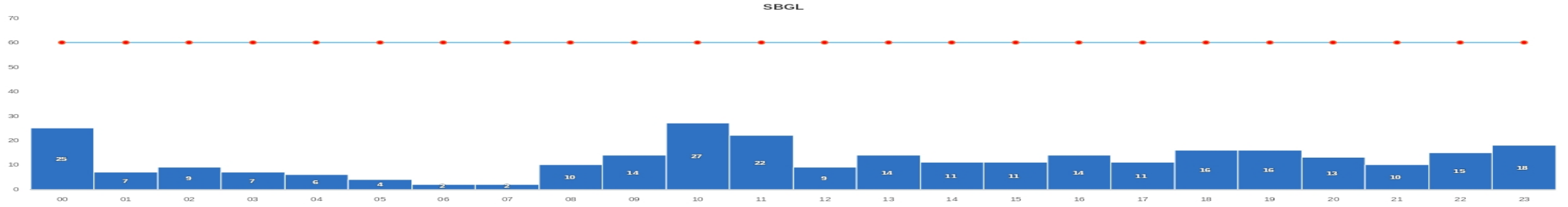
Slide 2
del PDA generado

Fecha: 30/05/2024

Aeropuerto: SBGL

Demanda Esperada: Baixa

Gráfico de Demanda -



Mañana Tarde Noche



Tabela de Cores

VMC
IMC/MET ADVERSA
Majo Minimios / Cerrado

TAF: TAF SBGL 290818Z 2912/3018 30005KT 8000 BKN015 TN18/3009Z TX24/3016Z TEMPO 2912/2914 24007KT 4000 BR BKN008 BECMG 2914/2916 21010KT BECMG 2922/2924 30006KT BECMG 3012/3014 23010KT RMK PHI

NOTAM:



Slide 3
del PDA generado

Fecha: 30/05/2024

Aeropuerto: SBGR

Demanda Esperada: Baixa

Gráfico de Demanda -



Mañana Tarde Noche



Tabela de Cores

VMC
IMC/MET ADVERSA
Majo Minimios / Cerrado

TAF: TAF SBGR 290820Z 2912/3018 28008KT CAVOK TX18/2918Z TN10/3008Z BECMG 2912/2914 27005KT BECMG 2919/2921 16007KT FEW040 BECMG 2921/2923 SCT015 BECMG 3001/3003 13003KT 8000 BKN015 BECMG 3011/3013 BKN030 RMK PGE

NOTAM:



Slide 4
del PDA generado

➔ Medidas ATFM

STATE	ORIGIN	DESTINY	ER	START	MEASURE	REASON
BRAZIL	SPIM	SBCW	SBCW	28/05/2024 - 10:00	MIT - 40 NM	Alta demanda.

Observación :

PDA:



Slide 6
del PDA generado

- Pantalla Gestión - Documentación



an Operaciones	PDA Sam
MEDIDAS	RAZÓN
00:05:00	RESTRICCIONES DE

- Pantalla Gestión - Documentación

The screenshot displays the ATFMSAM web application interface. On the left, there is a map of South America with various countries labeled and their respective flags. On the right, there is a summary of ATFM measures and a table of the last 10 measures.

Summary of ATFM Measures:

- Medidas en Vigor: 1
- Medidas Programadas: 1
- Medidas Encerradas: 0

Últimas 10 medidas ATFM

STATUS	STATE	ORIGEN	DESTINO	ER	COMENZAR	FIN	MEDIDAS	RAZÓN
Programado	BRAZIL	SBBR	SBGR	SBGR	2024-05-29 11:58	2024-05-29 14:58	MIT - 20 NM	
No implementado	BRAZIL	SPIM	SBCW	SBCW	2024-05-29 10:00	2024-05-29 10:40	MIT - 40 NM	Alta demanda.
En Vigor	CHILE	SAMF	SCEL	SCEL	2024-04-30 00:00	2024-07-29 23:59	00:05:00	RESTRICCIONES DE RWY

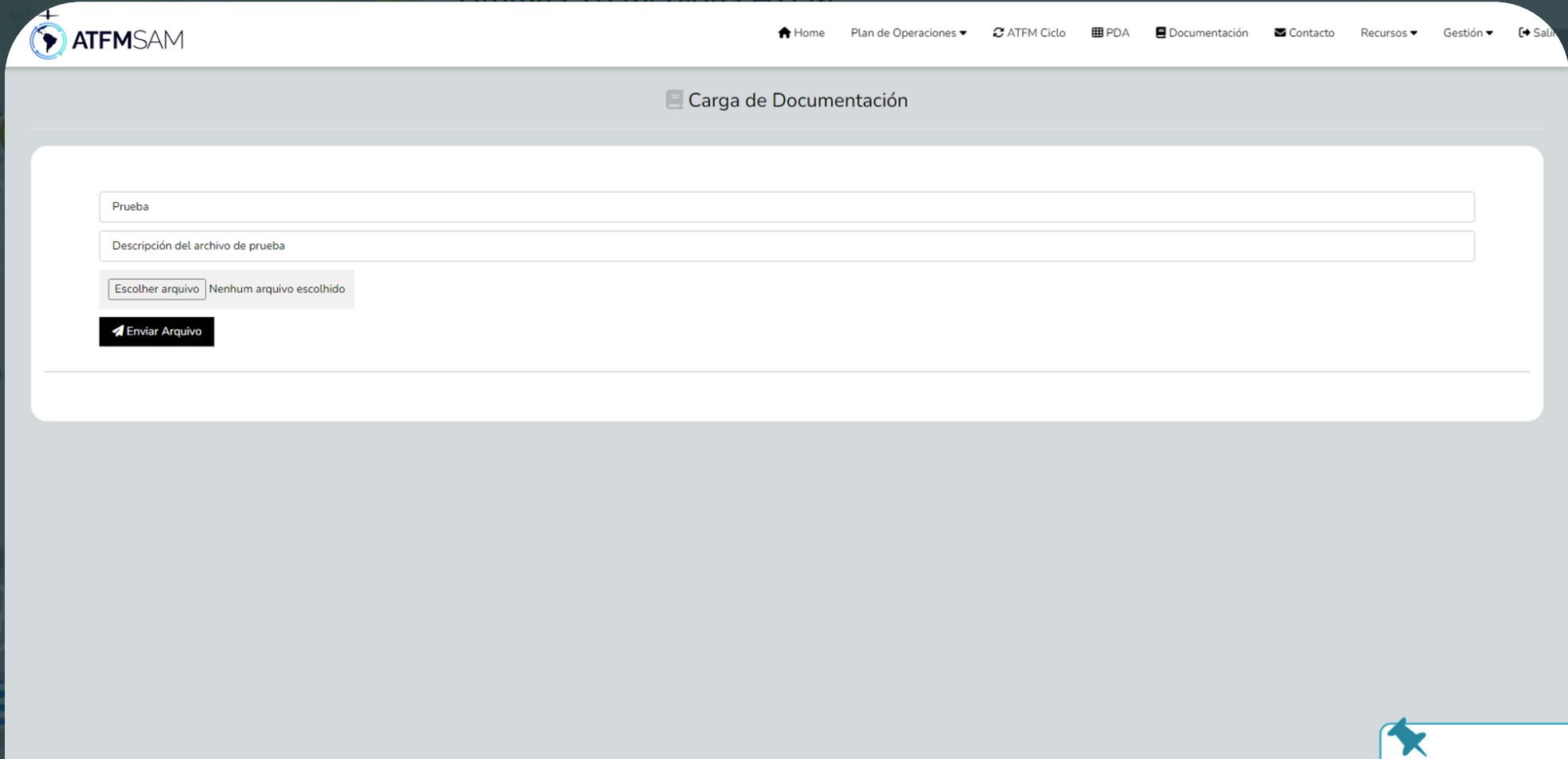
Showing 1 to 3 of 3 entries


Navigation menu: Home, Plan de Operaciones, ATFM Ciclo, PDA, Documentación, Contacto, Recursos, Gestión, Salir.

Dropdown menu for Gestión: Capacidad, Crea PDA, Demand, Documentación, Medidas, Gestión de datos.

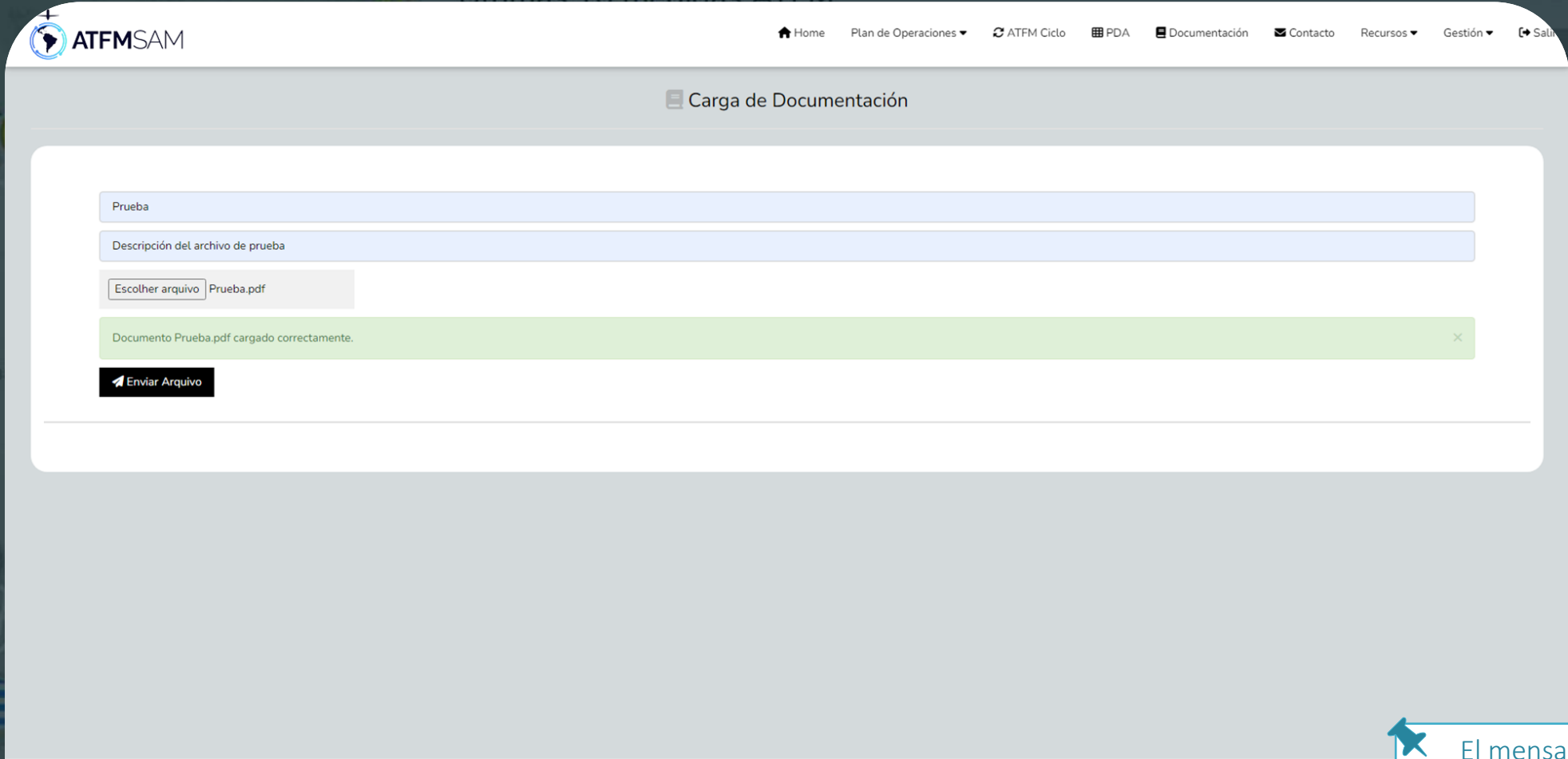
Haga click en Gestión - Documentación en el menú superior del Portal ATFM SAM


- Pantalla Gestión - Documentación



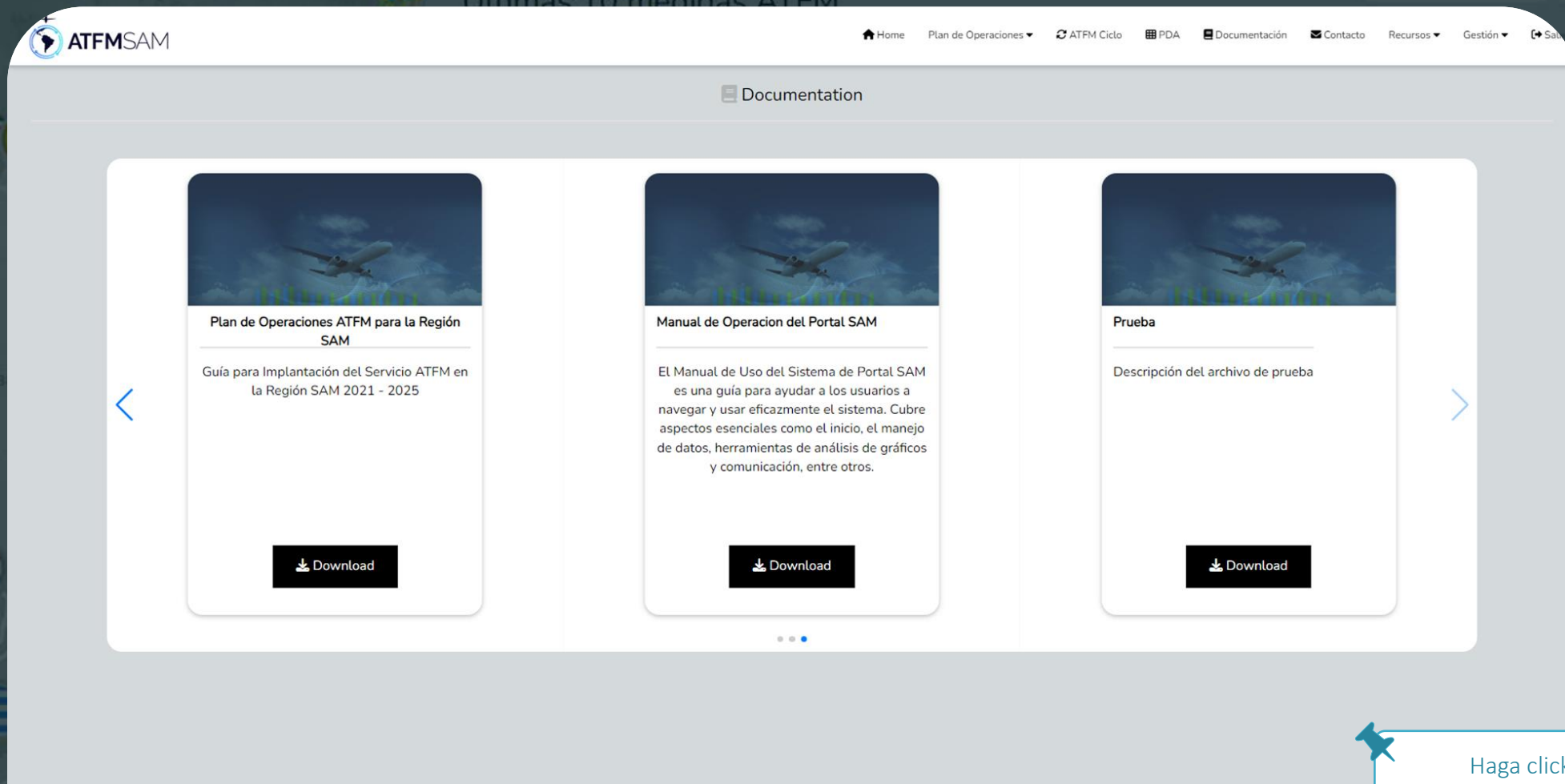
 Ingrese los campos solicitados, el archivo PDF y clic en [Enviar Arquivo](#)

- Pantalla Gestión - Documentación



 El mensaje de confirmación se mostrará en la pantalla

- Pantalla Gestión - Documentación



Haga click en [Documentación](#) en el menú superior para ver el archivo [Prueba](#) insertado

- Pantalla Gestión - Medidas



MEDIDAS	RAZÓN
00:05:00	RESTRICCIONES DE

- Pantalla Gestión - Medidas

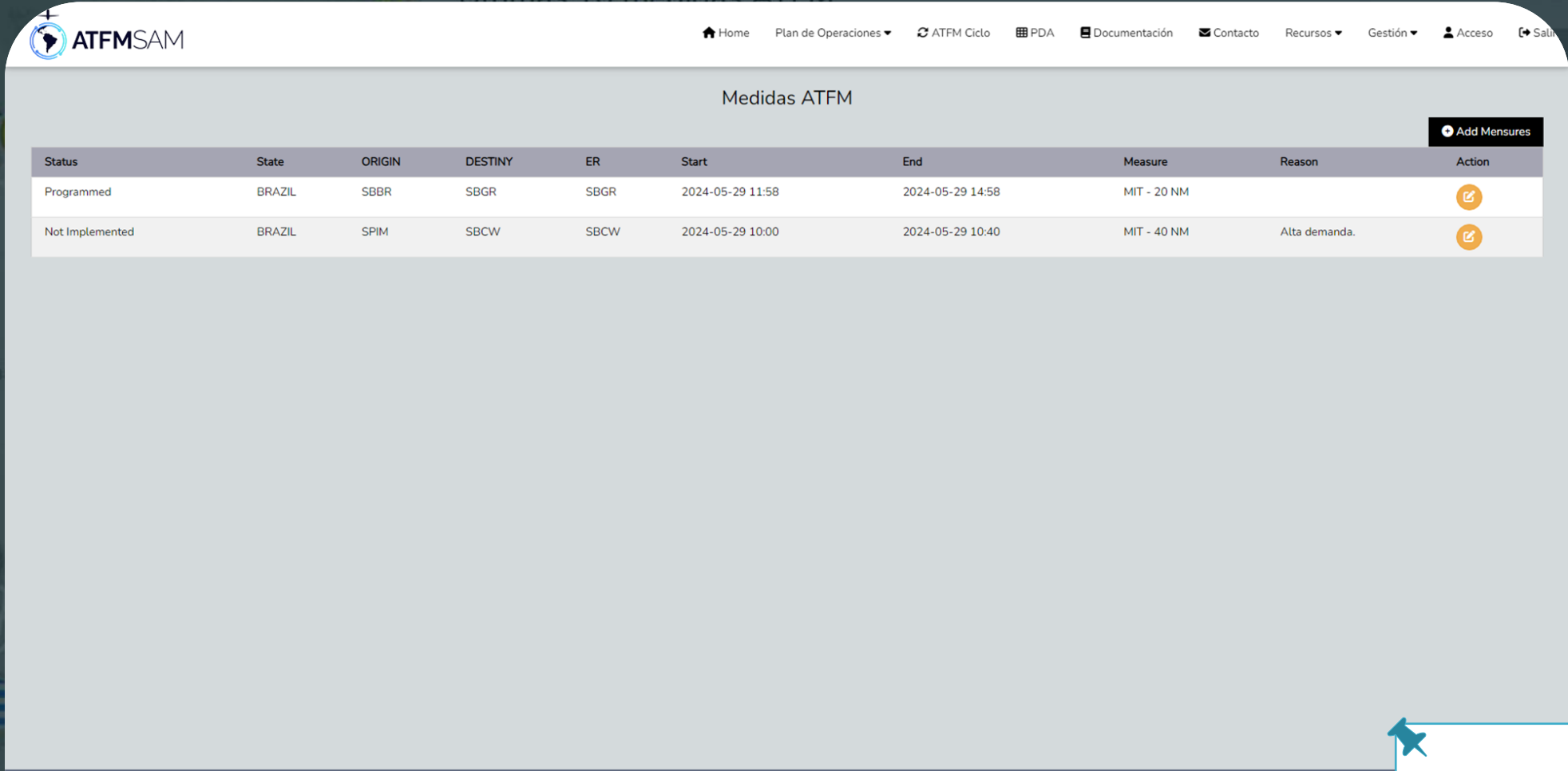
Últimas 10 medidas ATFM

STATUS	STATE	ORIGEN	DESTINO	ER	COMENZAR	FIN	MEDIDAS	RAZÓN
Programado	BRAZIL	SBBR	SBGR	SBGR	2024-05-29 11:58	2024-05-29 14:58	MIT - 20 NM	
No implementado	BRAZIL	SPIM	SBCW	SBCW	2024-05-29 10:00	2024-05-29 10:40	MIT - 40 NM	Alta demanda.
En Vigor	CHILE	SAMF	SCEL	SCEL	2024-04-30 00:00	2024-07-29 23:59	00:05:00	RESTRICCIONES DE RWY

Showing 1 to 3 of 3 entries



Haga click en [Gestión - Medidas](#)

- Pantalla Gestión - Medidas




Medidas ATFM

[Add Mensures](#)

Status	State	ORIGIN	DESTINY	ER	Start	End	Measure	Reason	Action
Programmed	BRAZIL	SBBR	SBGR	SBGR	2024-05-29 11:58	2024-05-29 14:58	MIT - 20 NM		
Not Implemented	BRAZIL	SPIM	SBCW	SBCW	2024-05-29 10:00	2024-05-29 10:40	MIT - 40 NM	Alta demanda.	



 Haga click em el botón editar

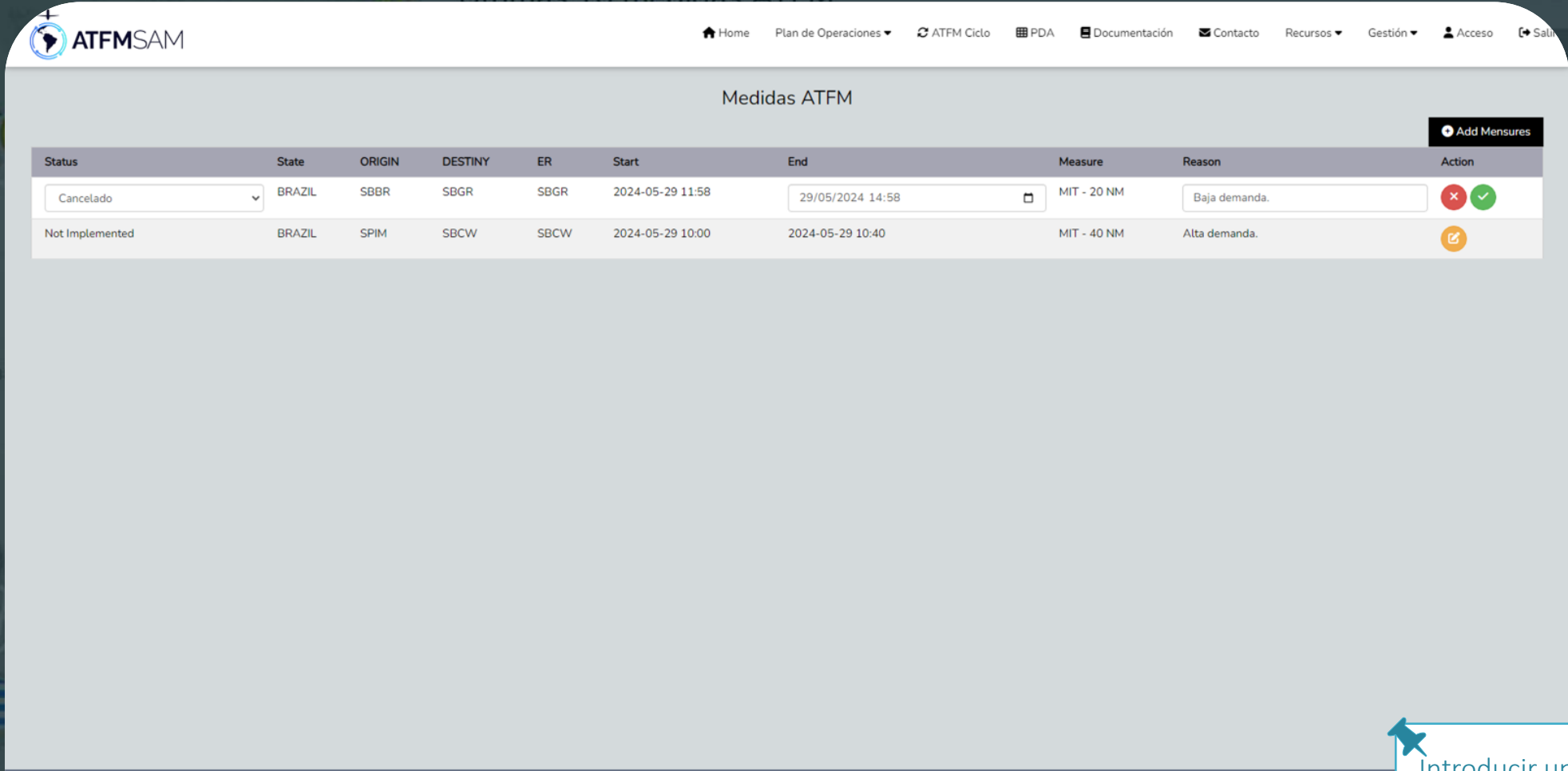
- Pantalla Gestión - Medidas




Status	State	ORIGIN	DESTINY	ER	Start	End	Measure	Reason	Action
En vigor	BRAZIL	SBBR	SBGR	SBGR	2024-05-29 11:58	29/05/2024 14:58	MIT - 20 NM		
En vigor Programado	BRAZIL	SPIM	SBCW	SBCW	2024-05-29 10:00	2024-05-29 10:40	MIT - 40 NM	Alta demanda.	



Selecione el status deseado (Cancelado)

- Pantalla Gestión - Medidas



Status	State	ORIGIN	DESTINY	ER	Start	End	Measure	Reason	Action
Cancelado	BRAZIL	SBBR	SBGR	SBGR	2024-05-29 11:58	29/05/2024 14:58	MIT - 20 NM	Baja demanda.	 
Not Implemented	BRAZIL	SPIM	SBCW	SBCW	2024-05-29 10:00	2024-05-29 10:40	MIT - 40 NM	Alta demanda.	

Introducir una Razón (Baja demanda) e clic el botón verde



- Pantalla Gestión - Medidas

Medidas ATFM

Status	State	ORIGIN	DESTINY	ER	Start	End	Measure	Reason	Action
Canceled	BRAZIL	SBBR	SBGR	SBGR	2024-05-29 11:58	2024-05-29 14:58	MIT - 20 NM	Baja demanda.	
Not Implemented	BRAZIL	SPIM	SBCW	SBCW	2024-05-29 10:00	2024-05-29 10:40	MIT - 40 NM	Alta demanda.	



Se muestra información actualizada

- Pantalla Gestión - Gestión de Datos



- Pantalla Gestión - Gestión de Datos

The screenshot displays the ATFMSAM web application interface. On the left, there is a weather radar map of South America with various country flags overlaid. On the right, the dashboard includes a navigation menu, a summary of ATFM measures, and a table of the latest 10 measures.

Summary of ATFM Measures:

- Medidas en Vigor: 1
- Medidas Programadas: 0
- Medidas Encerradas: 0
- Medidas Canceladas: 1

Últimas 10 medidas ATFM

STATUS	STATE	ORIGEN	DESTINO	ER	COMENZAR	FIN	MEDIDAS	RAZÓN
Cancelada	BRAZIL	SBBR	SBGR	SBGR	2024-05-29 11:58	2024-05-29 14:58	MIT - 20 NM	Baja demanda.
No implementado	BRAZIL	SPIM	SBCW	SBCW	2024-05-29 10:00	2024-05-29 10:40	MIT - 40 NM	Alta demanda.
En Vigor	CHILE	SAMF	SCEL	SCEL	2024-04-30 00:00	2024-07-29 23:59	00:05:00	RESTRICCIONES DE RWY

Showing 1 to 3 of 3 entries

Navigation Menu: Home, Plan de Operaciones, ATFM Ciclo, PDA, Documentación, Contacto, Recursos, **Gestión**, Salir.

Gestión Menu: Capacidad, Crea PDA, Demand, Documentación, Medidas, **Gestión de datos**.

En el menú superior, haga click en **Gestión - Gestión de datos**

- Pantalla Gestión - Gestión de Datos

Envio de Datos

Enviar Datos

Escolher arquivo DATOS.xlsx **Enviar Archivo**

Show 10 entries Search:

Data	Estado	Nombre	Acción
No data available in table			

Showing 0 to 0 of 0 entries Previous Next

ATFMSAM

Home Plan de Operaciones ATFM Ciclo PDA Documentación Contacto Recursos Gestión Salir

Copyright ©2024 Bushes Inc. All rights reserved.

Selecione el archivo .xlsx y haga clic en Cargar Archivo



Últimas 10 medidas ATFM

Plan Operaciones PDA Sam

STATUS	STATE	ORIGEN	DESTINO	ER	COMENZAR	FIN	MEDIDAS	RAZÓN
En Vigor	CHILE	SAMF	SCEL	SCEL	2024-04-30 00:00	2024-07-29 23:59	00:05:00	RESTRICCIONES DE

¿CONSULTA?

