



GroupEAD

RLA/06/901 – ICAO NOTAM Workshop



NOTAM Digital.

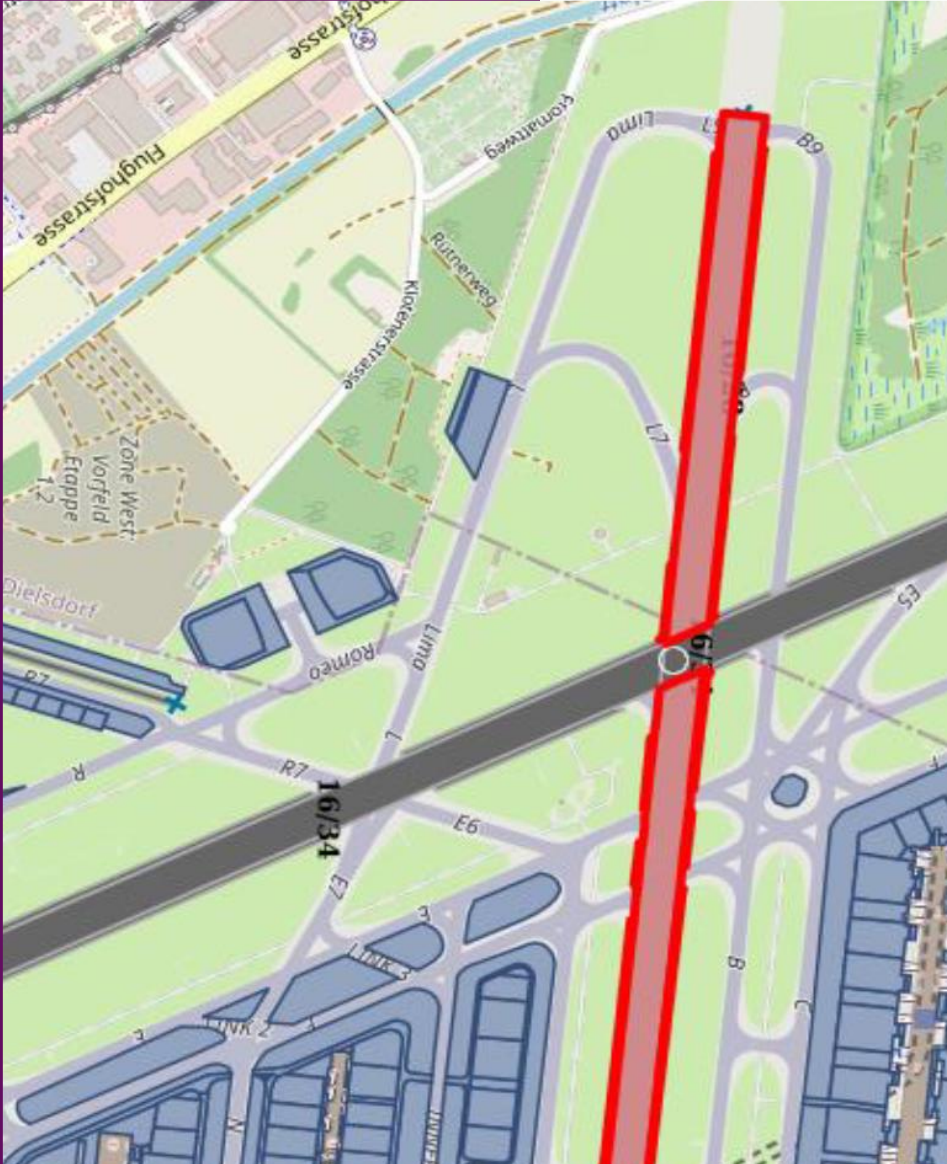
¿Qué es el NOTAM Digital?

¿En qué estado se encuentra?

¿Qué están haciendo en Europa?

NOTAM Digital

¿Qué es el NOTAM Digital?



NOTAM Digital

- Concepto en el que la información NOTAM se proveerá como un conjunto de datos estructurado a través de servicios digitales de datos.
- Soportado por AIXM 5.1 (y nuevas versiones)
- Complementado por reglas de codificación (EUROCONTROL)
- Posibilidad de mostrar gráficamente los cambios temporales
- Prerrequisito: Base de datos estáticos

NOTAM Digital

¿En qué estado se encuentra?





¿En qué estado se encuentra?

[RWY.CLS] Runway - closure ✕

Event name *

Event validity * 📅

🕒 - Est. 🔄

> **Schedule** +

Airport * 📅

✓ **Runway - direction closing * (1)** 📅

▼ **10/28 LSZH-RWY**

10 LSZH

LSZH - 28

▶ 14/32 LSZH-RWY


▶ 16/34 LSZH-RWY

▶ H01/H19 LSZH-FATO

Closure reason

Description

Save Clear XML TXT Send



Escenarios de codificación

- Situaciones comunes que son usualmente notificadas por NOTAM
 - Cierre de pistas
 - Activación de espacios aéreos, etc.
- Compuesto por:
 - Sujeto (ej. AD, RTE, etc.)
 - Condición (ej. CLS, NEW, etc.)
 - Ej. AD.CLS

NOTAM Digital

¿Qué están haciendo en
Europa?

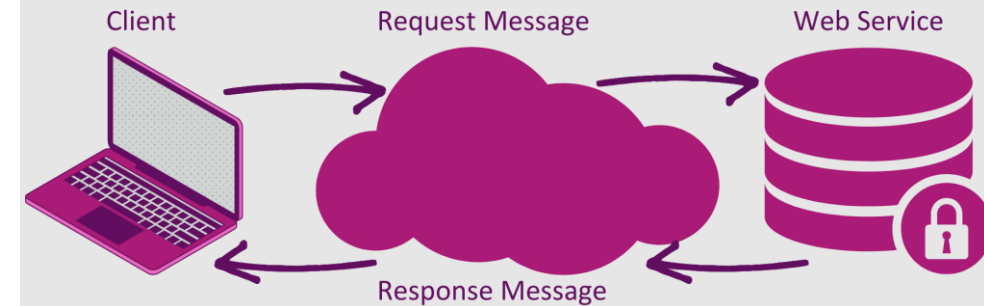


¿Que están haciendo en Europa?

Contexto Europeo

EU 2021/116

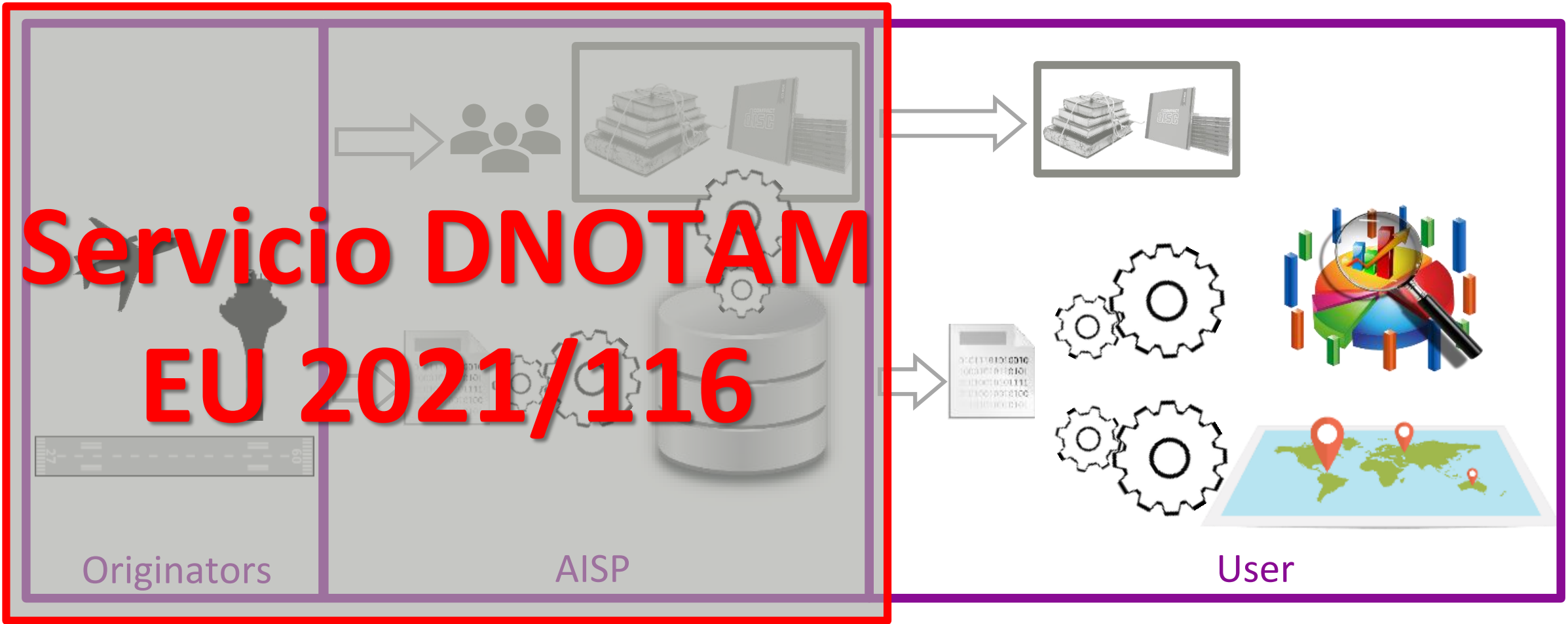
- AKA CP1 – Common Project 1 (22.02.2021)
- Desarrollo funcionalidades ATM (31.12.2025)
- AF 5 (SWIM)
 - Servicio de datos de Información Aeronáutica
 - Servicio de Mapas de Aeródromo
 - Servicio de NOTAM Digital



CP1 (2021/116)

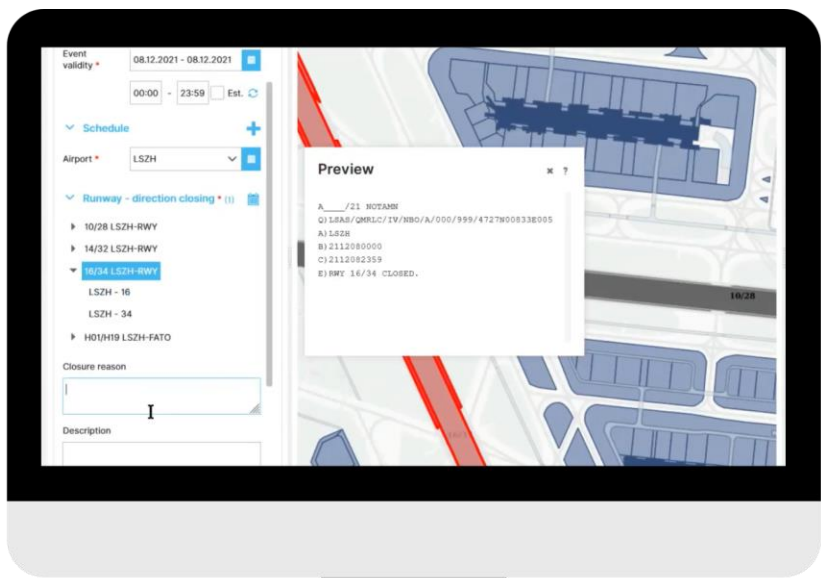
Servicios web de intercambio de Datos Aeronáuticos

»» ¿Que están haciendo en Europa?

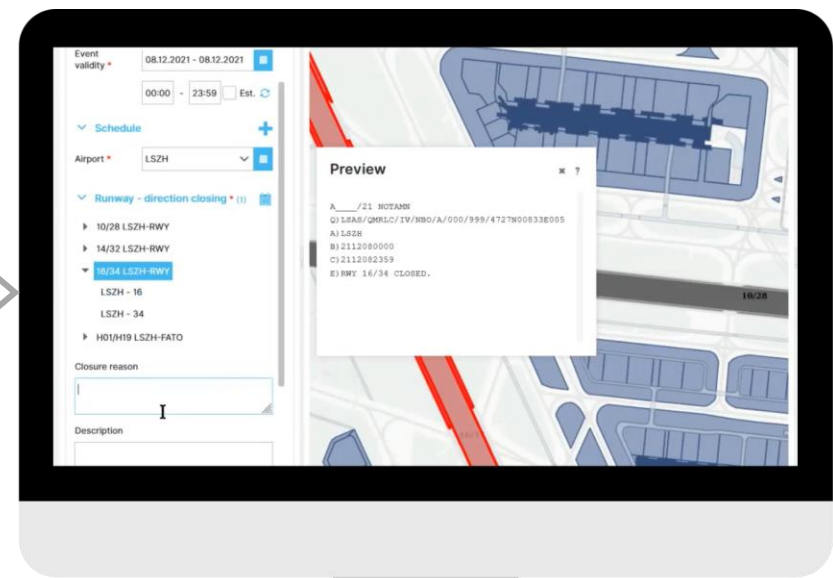


»» ¿Que están haciendo en Europa?

Operador de Aeropuerto



AISP




»» ¿Que están haciendo en Europa?

- Aeropuertos afectados
 - Adolfo Suarez Madrid-Barajas
 - Amsterdam Schiphol
 - Barcelona El Prat
 - Berlin Brandenburg Airport
 - Brussels National
 - Copenhagen Kastrup
 - Dublin
 - Dusseldorf International
 - Frankfurt International
 - Milan-Malpensa
 - Munich Franz Josef Strauss
 - Nice Cote d'Azur
 - Palma de Mallorca Son Sant Joan
 - Paris-CDG
 - Paris-Orly
 - Rome-Fiumicino
 - Stockholm-Arlanda
 - Vienna Schwechat



An aerial photograph of an airplane wing, viewed from above and slightly to the side. The wing is dark and shows various panels and rivets. The background consists of a vast expanse of white clouds over a dark, textured surface, possibly water or a forest. Two purple rectangular outlines are drawn on the wing: one on the upper surface and one on the lower surface. The text "Airport Data Toolkit" is centered in a blue, sans-serif font.

Airport Data Toolkit



Contact Us :

Business Premises Spain



Parque Empresarial San Fernando
Avenida de Castilla 2, Edif. Francia
Escalera A - Piso 2
28830 San Fernando de Henares
(Madrid, SPAIN)



+34 662 351 531



www.groupead.com



info@groupead.com



Contact Us :

Business Premises Germany



Mergenthalerallee 73-75
65760 Eschborn
(Frankfurt, GERMANY)



www.groupead.com



+49 6196 7696 0



info@groupead.com



THANK YOU

GroupEAD

