



OACI | UNIENDO A LA AVIACIÓN

NINGÚN PAÍS SE QUEDE ATRÁS



## Perspectivas del Taller

TALLER SOBRE APLICACIÓN Y DESARROLLO DE LA PLANTILLA DEL  
VOL. III DEL E-ANP CAR/SAM INCLUYENDO FORMULACIÓN DE KPI PARA  
LA REGIÓN SAM

Lima, Perú, 24-26 de Agosto del 2020



## TALLER SOBRE APLICACIÓN Y DESARROLLO DE LA PLANTILLA DEL VOL. III DEL E-ANP CAR/SAM INCLUYENDO FORMULACIÓN DE KPI PARA LA REGIÓN SAM

### Perspectiva del Taller

- **Evaluar la familiarización de la comunidad aeronáutica con el Plan Global de Navegación Aérea (GANP);**
- **Realizar una primera evaluación del contexto actual de la prestación de los servicios de Navegación aérea, sus proyecciones, y la planificación para enfrentar retos a mediano y largo plazo;**
- **Realizar una primera evaluación de la colaboración en las áreas de Navegación Aérea en el contexto del Plan Regional de Navegación Aérea**



# Taller

## Perspectiva del Taller

- **Evaluar los principales retos de los servicios de Navegación aérea, en la Región SAM, a corto, mediano y largo plazo;**
- **Evaluar las fortalezas, debilidades, oportunidades y amenazas de las áreas de prestación de los servicios de Navegación aérea de de la Región SAM;**
- **Elaborar una primera aproximación de los Objetivos Estratégicos de Implantación de Mejoras de Navegación Aérea para la Región SAM**



## Taller

### Perspectiva del Taller

- **Compartir con los Estados las buenas practicas relacionadas a los Planes Regionales de otras Regiones de la OACI;**
- **Recoger buenas practicas de los Estados en relación a la prestación y planificación de los servicios de Navegación aérea;**
- **Compartir documentacion de la OACI que sirven de base para la preparación del Vol. III del e-ANP CAR/SAM**



## ¿Que es el Plan Global de Navegación Aérea?

- Documento estratégico para la planificación global, regional y nacional de las mejoras de las mejoras de Navegación aérea.
- Referidos a seis disciplinas de ANS:
  - ATM, CNS, MET, IM, AGA y SAR
  - <https://www4.icao.int/ganportal>



# Planificación





## ¿Para que se utilizan los ANP?

- ✓ Planificación e implantación.
- ✓ Asignación de responsabilidades de los Estados (Art. 28 C.C.)
- ✓ Requisitos relacionados con las instalaciones y servicios a ser implantados por los Estados.
- ✓ Seguimiento y medición de los esfuerzos que realizan los Estados para la implantación de los requisitos acordados.
- ✓ Base para las exigencias de los derechos por los servicios prestados.



## Plan de Navegación Aérea

Documento  
contiene  
detalladamente  
siguiente

que  
lo

Instalaciones

Servicios

Procedimientos necesarios para la  
navegación aérea dentro de un área  
geográfica específica.



## Documentos de la OACI – Base para la Planificación

- **Anexos de la OACI (1, 2, 3, 4, 5, 10 , 11, 12, 13, 14, 15, 16)**
- **Doc 7300 – Convenio de Chicago**
- **Doc 9750 – GANP**
- **Doc 9854 – GATMOC**
- **Doc 9883 – Manual de sobre la actuación mundial del sistema de navegación aérea**

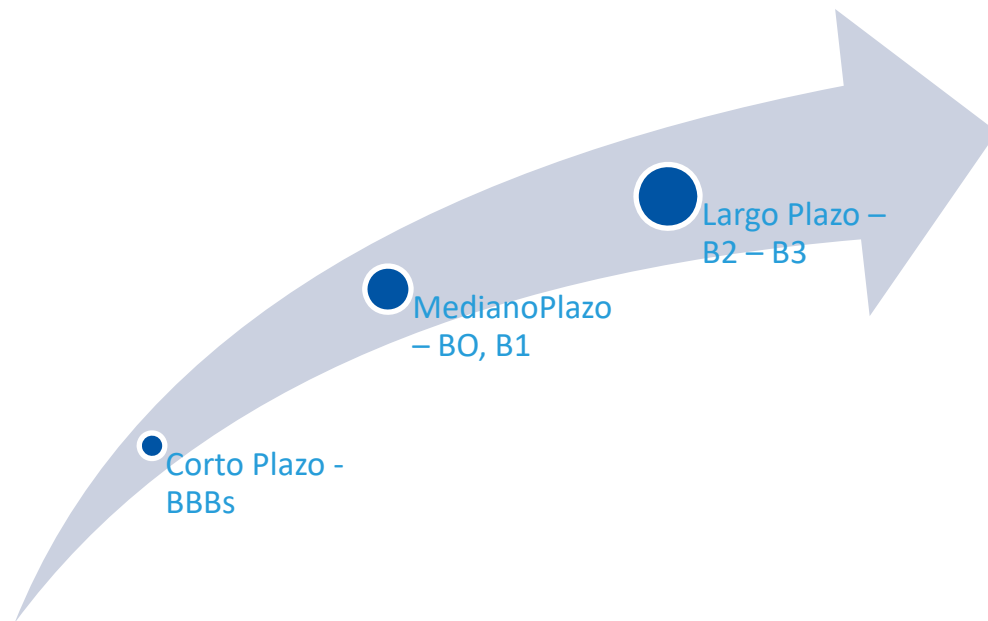
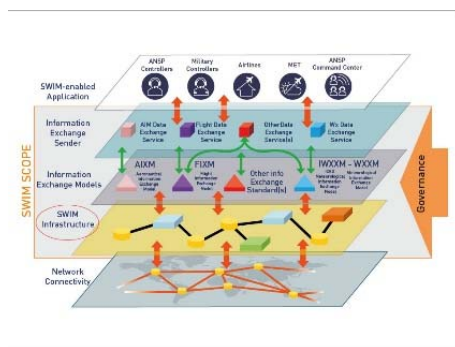
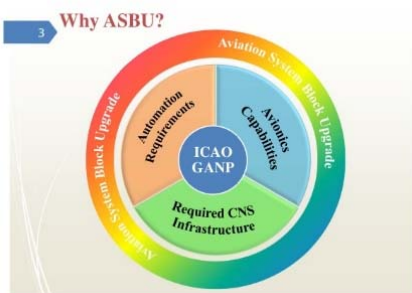


# Metodología

- Presentaciones y discusiones
- Talleres de FODA
- Presentación de un borrador de su Plan



# Planificación





OACI UNIENDO A LA AVIACIÓN

NINGÚN PAÍS SE QUEDE ATRÁS



North American  
Central American  
and Caribbean  
(NACC) Office  
Mexico City

South American  
(SAM) Office  
Lima

ICAO  
Headquarters  
Montréal

Western and  
Central African  
(WACAF) Office  
Dakar

European and  
North Atlantic  
(EUR/NAT) Office  
Paris

Middle East  
(MID) Office  
Cairo

Eastern and  
Southern African  
(ESAF) Office  
Nairobi

Asia and Pacific  
(APAC) Sub-office  
Beijing

Asia and Pacific  
(APAC) Office  
Bangkok



**GRACIAS**