



CURSO RAPIDO SOBRE



EL

ANEXO 14

Y

DOCUMENTOS AFINES

CURSO RAPIDO

ANEXO 14

VOLUMEN I

DISEÑO Y OPERACIONES DE AERODROMOS

INTRODUCCION

TEMARIO

- **COMPONENTES DEL AERODROMO**
- **ELEMENTOS CONSTITUTIVOS**
- **DEFINICIONES CONCEPTUALES**
- **VISION SISTEMICA**
- **SEGURIDAD OPERACIONAL**

An aerial photograph of an airport terminal and surrounding infrastructure, including runways and taxiways. The image is in grayscale and serves as a background for the text.

AERODROMO

AREA DEFINIDA DE TIERRA O AGUA, QUE INCLUYE TODAS SUS EDIFICACIONES, INSTALACIONES Y EQUIPOS, DESTINADA TOTAL O PARCIALMENTE A LA LLEGADA, SALIDA Y MOVIMIENTO EN SUPERFICIE DE AERONAVES

AERODROMO

AREA DEFINIDA DE TIERRA O AGUA, QUE INCLUYE TODAS SUS EDIFICACIONES, INSTALACIONES Y EQUIPOS, DESTINADA TOTAL O PARCIALMENTE A LA LLEGADA, SALIDA Y MOVIMIENTO EN SUPERFICIE DE AERONAVES

¿QUE CONTIENE UN AERODROMO?



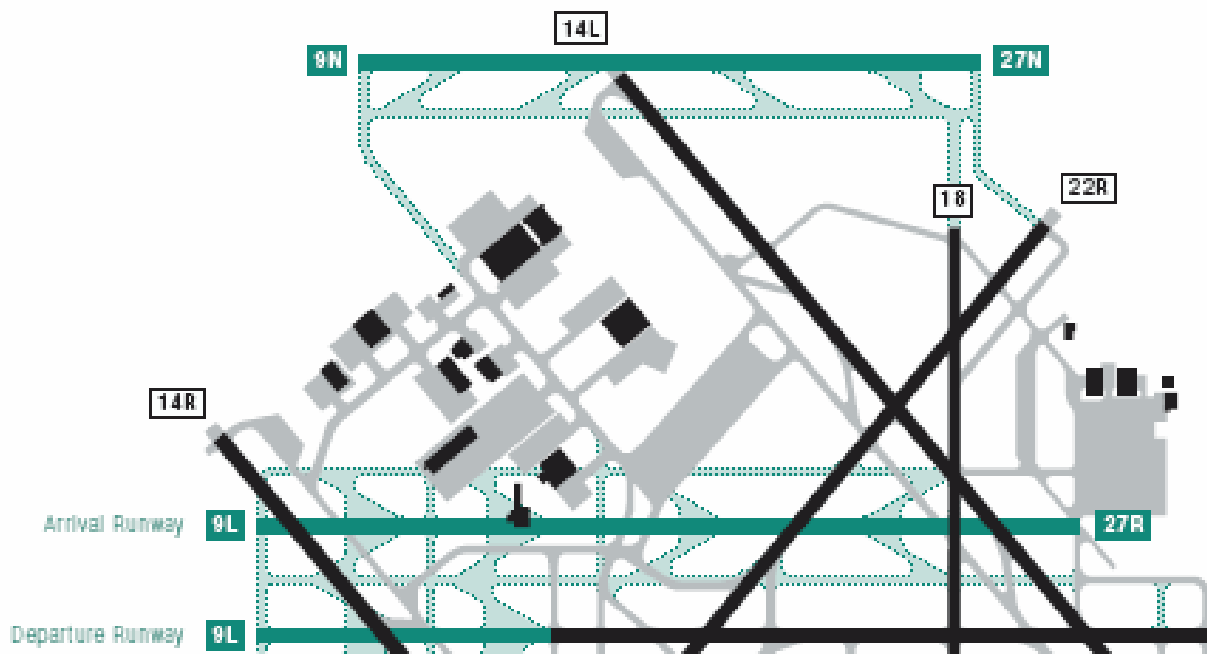
A light blue world map is centered in the background of the slide. The text is overlaid on the map in a dark blue, bold, sans-serif font with a slight drop shadow.

INFRAESTRUCTURA

EQUIPAMIENTO

SERVICIOS

USUARIOS



INFRASTRUCTURE

Proposed Runway and Runway Extension


Proposed Construction

Proposed Building

INFRAESTRUCTURA AEROPORTUARIA

TODOS LOS EDIFICIOS, PISTAS,
RODAJES, PLATAFORMAS, E
INSTALACIONES ADHERIDOS AL
SUELO, DENTRO DEL
PREDIO JURISDICCIONAL DEL
AERODROMO







EQUIPAMIENTO

EQUIPAMIENTO



SERVICIOS



SERVICIOS

LOS SERVICIOS SON LOS
RESPONSABLES DEL
CONTROL, ORGANIZACION Y
SEGURIDAD
DEL AERODROMO

PARA EL MOVIMIENTO SEGURO,
ORDENADO Y EFICIENTE DE
AERONAVES, PASAJEROS,
MERCANCIAS Y CORREO

A light blue world map is centered in the background of the slide. The text is overlaid on the map, with the top and bottom words in red and the middle words in blue.

SERVICIOS

RECURSOS HUMANOS

NORMATIVA

NACIONAL

E

INTERNACIONAL

PROCEDIMIENTOS

A photograph of a Swiss International Air Lines aircraft on a tarmac. The aircraft is white with the word "SWISS" in large red letters on the fuselage. A ground support vehicle, a white tractor with a flatbed, is positioned in front of the aircraft, connected to the nose landing gear. The aircraft's registration number "NOVA" is visible on the nose. The engine cowling features the "SWISS" logo and "Swiss International Air Lines" text. The background shows a clear sky and a runway.

UTILIZAN

INFRAESTRUCTURA
EQUIPAMIENTO

COMPONENTES DEL
AERODROMO

INFRAESTRUCTURA

EQUIPAMIENTO

SERVICIOS

RECURSOS HUMANOS

LEYES, NORMAS y PROCEDIMIENTOS

UTILIZAN LA INFRAESTRUCTURA

UTILIZAN EL EQUIPAMIENTO

A light blue world map is centered in the background of the slide. The text is overlaid on the map in various colors and sizes.

USUARIOS

AERONAVES

PERSONAL EXPLOTADORES AEREOS

PASAJEROS

ORGANISMOS GUBERNAMENTALES

AGENTES POSTALES

AGENTES DE CARGA

AGENTES DE ADUANA

IMPORTADORES - EXPORTADORES



USUARIOS

AERONAVES

PERSONAL EXPLOTADORES AEREOS

PASAJEROS

ORGANISMOS GUBERNAMENTALES

AGENTES POSTALES

AGENTES DE CARGA

AGENTES DE ADUANA

IMPORTADORES - EXPORTADORES

PARTES DEL AERODROMO

PARTE AERONAUTICA
PARTE PUBLICA

PARTES DEL AERODROMO

PARTE AERONAUTICA

EL AREA DE MOVIMIENTO, TERRENOS Y EDIFICIOS ADYACENTES O PARTE DE LOS MISMOS, CUYO ACCESO ESTA **CONTROLADO**

PARTE PUBLICA

EDIFICIOS Y TERRENOS EN ELLA COMPRENDIDOS, A LA QUE TIENEN **LIBRE ACCESO** EL PUBLICO EN GENERAL



AREAS DEL AERODROMO

AREA RESTRINGIDA

AREA DE ATERRIZAJE

AREA DE MANIOBRAS

AREA DE MOVIMIENTO

AREA ESTERIL

AREA ADUANERA

PARTE AERONAUTICA

AREA DEL AEROPUERTO INTEGRADA POR EL AREA DE MOVIMIENTO, TERRENOS Y EDIFICIOS ADYACENTES O PARTE DE LOS MISMOS CUYO ACCESO ESTA **CONTROLADO**

AREA RESTRINGIDA

AREA QUE PUEDEN INGRESAR EXCLUSIVAMENTE AQUELLAS **PERSONAS MERCANCIAS Y VEHICULOS** QUE POSEAN **AUTORIZACION** OTORGADA POR LA AUTORIDAD COMPETENTE QUE HABILITE SU INGRESO

**CONTROL
SEGURIDAD**

PARTE PUBLICA

AREA DEL AEROPUERTO Y EDIFICIOS EN ELLA COMPRENDIDOS, QUE TIENE **LIBRE ACCESO** EL PUBLICO EN GENERAL

**VEHICULOS
MERCANCIAS
PERSONAS**



AREA RESTRINGIDA

AREA DEL AEROPUERTO EN LA QUE
PUEDEN INGRESAR EXCLUSIVAMENTE
AQUELLAS PERSONAS, MERCANCIAS Y/O
VEHICULOS QUE POSEAN AUTORIZACION
OTORGADA POR LA AUTORIDAD
COMPETENTE QUE HABILITE SU INGRESO

AREAS DEL AERODROMO

PARTE AERONAUTICA

EL AREA DE MOVIMIENTO, TERRENOS Y EDIFICIOS ADYACENTES O PARTE DE LOS MISMOS CUYO ACCESO ESTA **CONTROLADO**

AREA DE MOVIMIENTO

AREA DESTINADA PARA EL **DESPEGUE, ATERRIZAJE Y RODAJE** DE AERONAVES, INTEGRADA POR EL AREA DE **MANIOBRAS Y LAS PLATAFORMAS**

PARTE PUBLICA

EDIFICIOS Y TERRENOS QUE TIENEN **LIBRE ACCESO EL PUBLICO EN GENERAL**



AREA MOVIMIENTO

**AREA DEL AEROPUERTO
DESTINADA AL
DESPEGUE, ATERRIZAJE Y RODAJE
DE AERONAVES, INTEGRADA POR EL
AREA DE MANIOBRAS Y LAS
PLATAFORMAS**

AREAS DEL AERODROMO

PARTE AERONAUTICA - AREA DE MOVIMIENTO

AREA DESTINADA PARA EL **DESPEGUE, ATERRIZAJE Y RODAJE DE AERONAVES**, INTEGRADA POR EL **AREA DE MANIOBRAS Y LAS PLATAFORMAS**

AREA DE MANIOBRAS

AREA DESTINADA PARA EL **DESPEGUE, ATERRIZAJE Y RODAJE DE AERONAVES**, EXCLUYENDO LAS **PLATAFORMAS**

PARTE PUBLICA

EDIFICIOS Y TERRENOS QUE TIENEN LIBRE ACCESO EL PUBLICO EN GENERAL



AREA DE MANIOBRAS

**AREA DEL AERODROMO
DESTINADA PARA EL
DESPEGUE, ATERRIZAJE Y RODAJE
DE AERONAVES,
EXCLUYENDO LAS PLATAFORMAS**

AREA DE ATERRIZAJE

**PARTE DEL AREA DE MOVIMIENTO
DESTINADA AL
ATERRIZAJE O DESPEGUE
DE AERONAVES**

AREAS DEL AERODROMO



AREAS DEL AERODROMO



PARTE AERONAUTICA

AREA ESTERIL

AREA COMPRENDIDA ENTRE UN CONTROL DE INSPECCION Y LA AERONAVE, CUYO ACCESO ESTA ESTRICTAMENTE CONTROLADO Y SIRVE PARA LA PERMANENCIA DE LOS PASAJEROS QUE AGUARDAN UN VUELO

AREA ESTERIL
(PARTIDAS)

CONTROL
SEGURIDAD

PASAJEROS, TRIPULANTES
Y EQUIPAJES

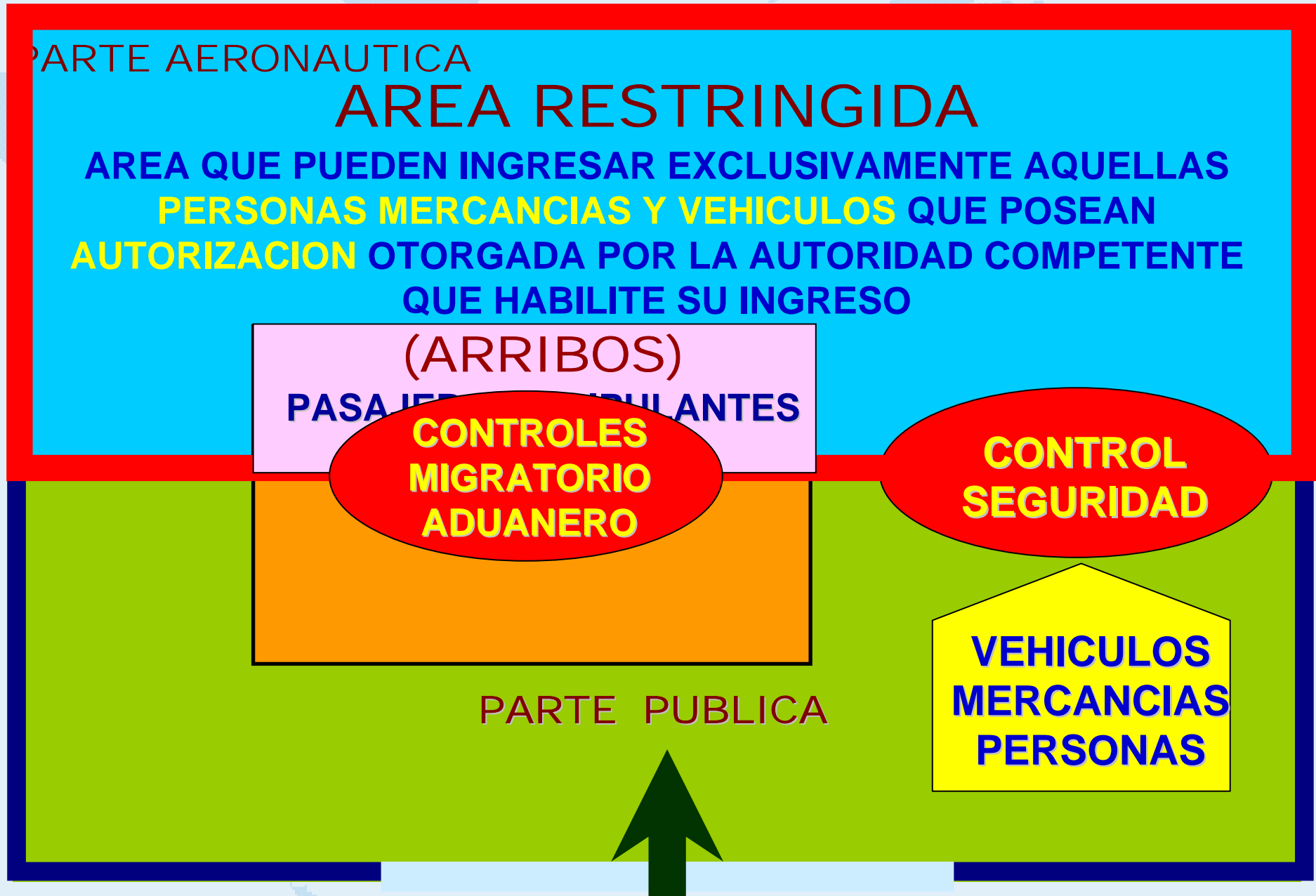
VEHICULOS
MERCANCIAS
PERSONAS

PARTE PUBLICA

AREA ESTERIL

SECTOR COMPRENDIDO ENTRE UN PUESTO DE INSPECCION Y LA AERONAVE, CUYO ACCESO ESTA ESTRICTAMENTE CONTROLADO Y SIRVE PARA LA PERMANENCIA DE LOS PASAJEROS QUE AGUARDAN UN DETERMINADO VUELO

AREAS DEL AERODROMO



AREAS DEL AERODROMO



AREAS DEL AERODROMO



VISION SISTEMICA

An aerial photograph of an airport terminal and tarmac. The terminal is a large, modern building with a central hub and several concourses. Numerous commercial aircraft are parked at gates, and some are taxiing on the tarmac. The background shows a forested hillside.

VISION SISTEMICA

AEROPUERTO

(INFRAESTRUCTURA,
EQUIPAMIENTO Y SERVICIOS)

FUNCIONAN ORGANIZADOS,
ACTUAN EN CONJUNTO
Y SON INTERDEPENDIENTES

SISTEMA AEROPORTUARIO

A
C
C
E
S
S
O
S

A
E
R
O
P
U
E
R
T
O

E
S
P
A
C
I
O
A
E
R
E
O



DEMANDA



¿PREGUNTAS?

jocuardrado@yahoo.com.ar

