

GENERAL

DIRECCION



CIVIL - CHILE

DE AERONAUTICA

SECURITATE



Organización de Aviación Civil Internacional

Seminario CNS/ATM

Sobre Consideraciones Institucionales y Económicas

Septiembre - Octubre 2002

Espacio Aéreo Controlado por Chile



2

26,8 Millones de Kilómetros

Infraestructura Aeronáutica

Aeropuertos

VORs

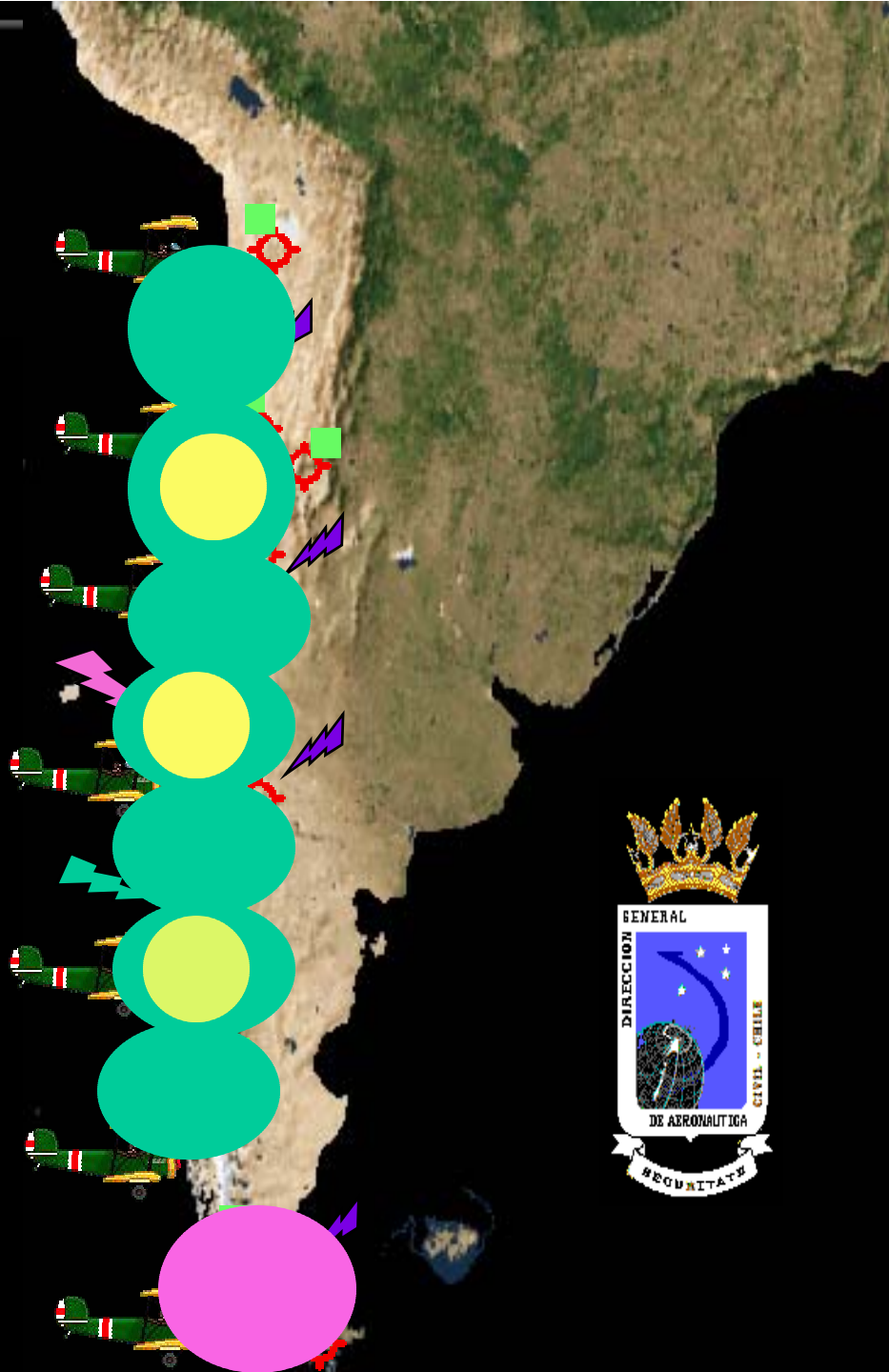
NDBs

ILS CAT I

ILS CAT II

ILS CAT III

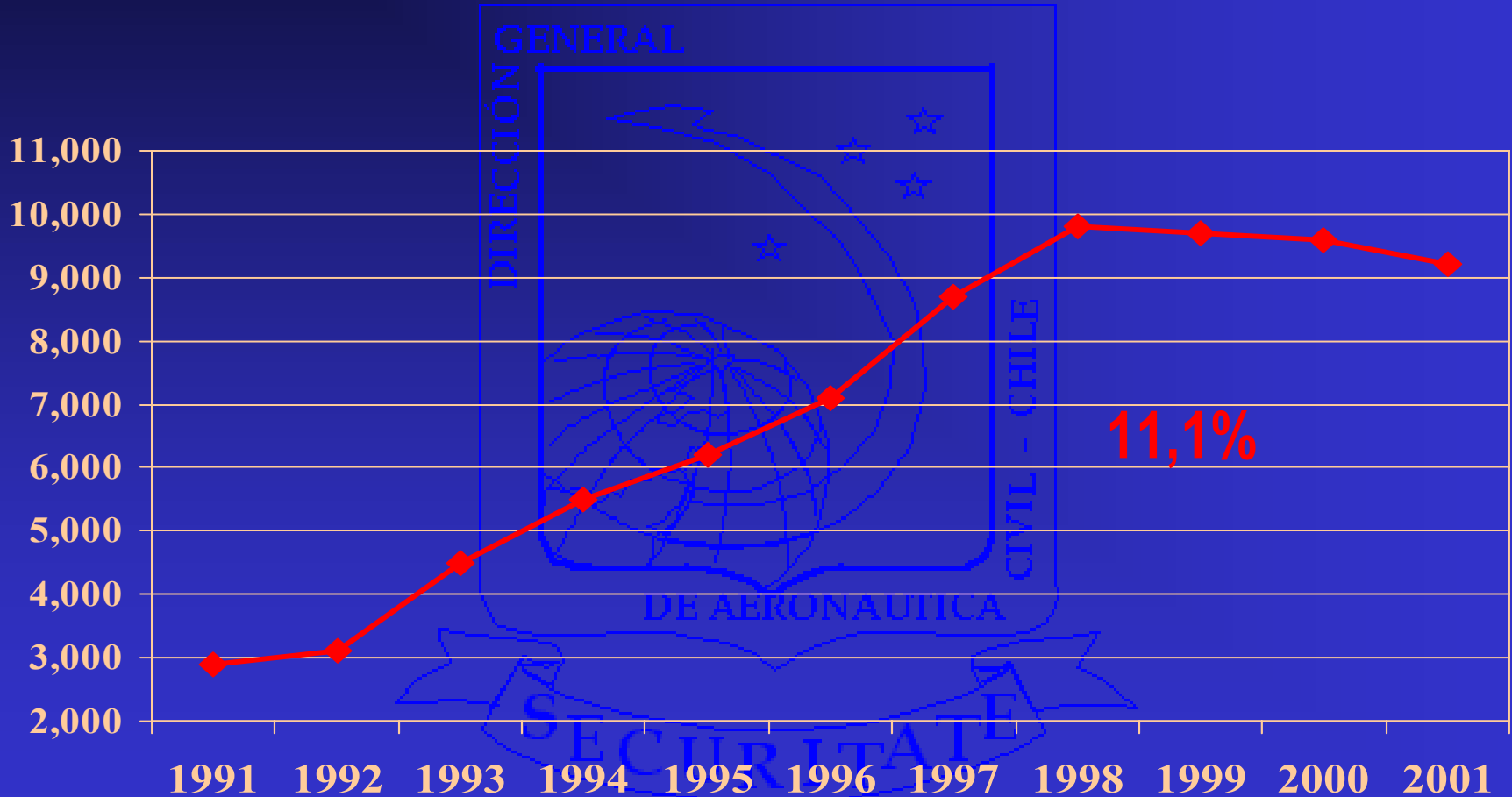
Radars





TRÁFICO DE PASAJEROS TOTAL PAÍS

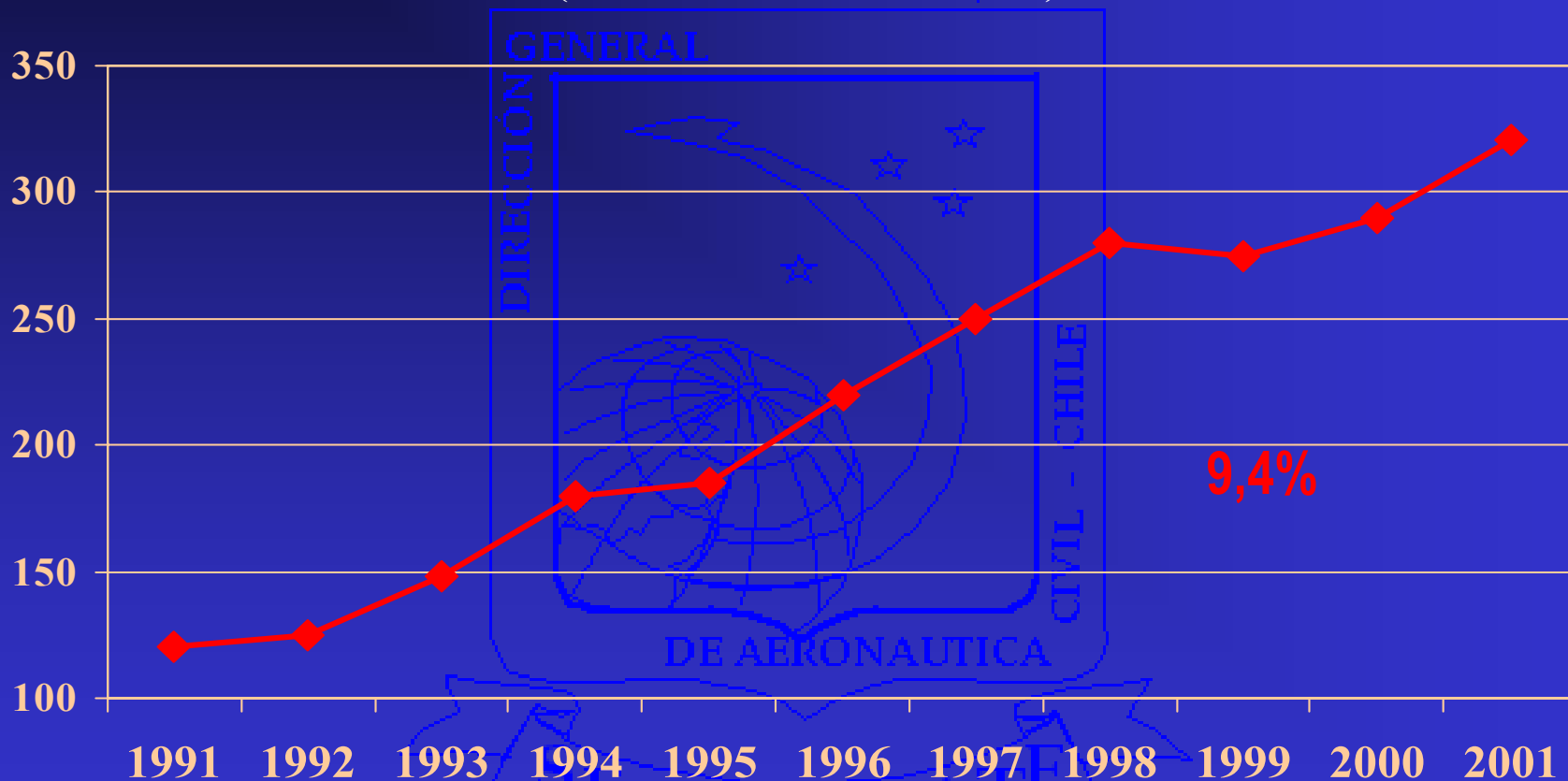
(Cifras en millones de pasajeros)





TRANSPORTE CARGA TOTAL PAÍS

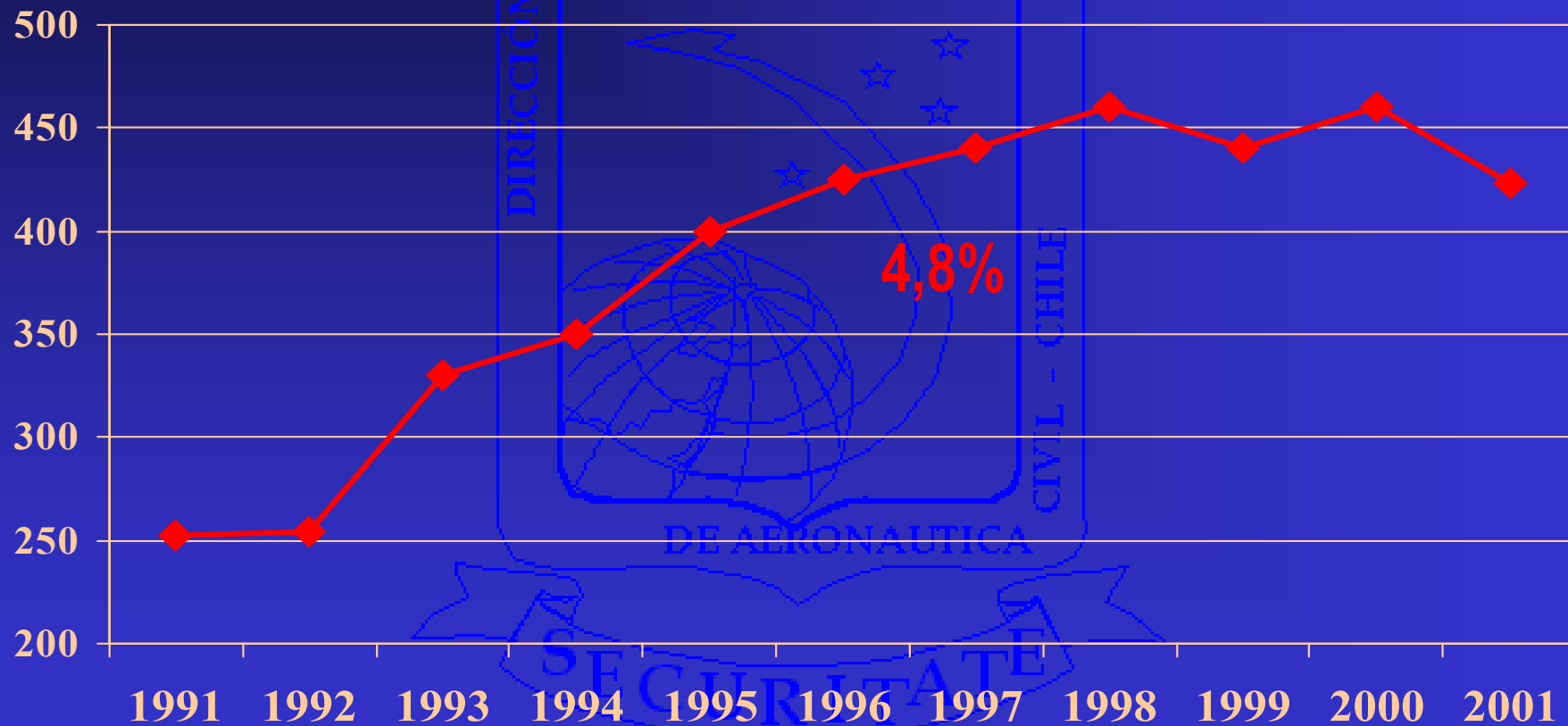
(Cifras en miles de toneladas)





MOVIMIENTO DE AERONAVES TOTAL PAÍS

(Cifras en miles de movimientos)



Pronósticos de Tráfico

4% anual






**Actividades
de la D.G.A.C.
Para la Implantación
de los
Sistemas CNS/ATM**



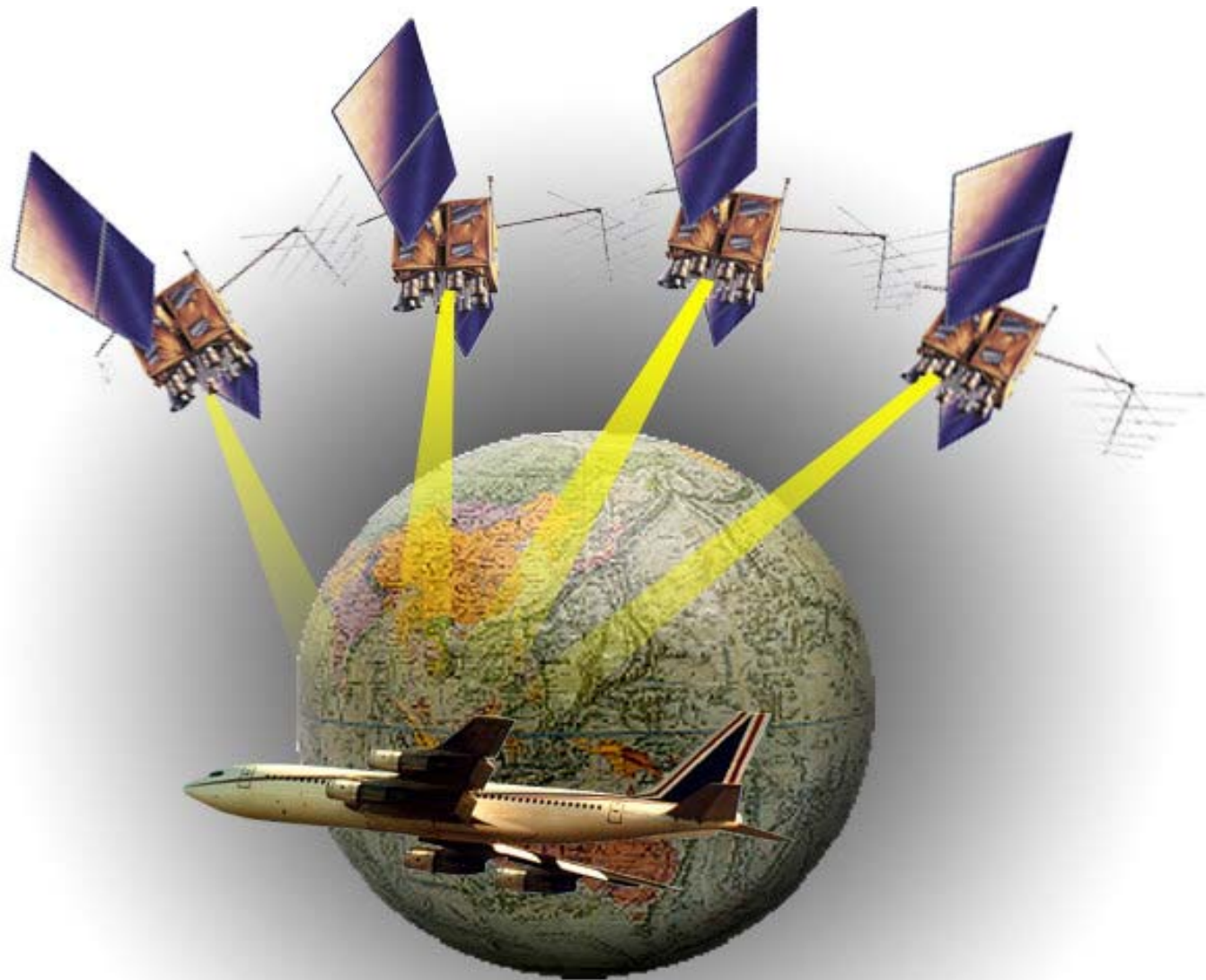
Sistema Geodésico Mundial - WGS/84



Base para el nuevo Sistema



Estatus Operacional - GPS





Software de Predicción Satelital (RGIS)

Ayuda para la planificación al vuelo

