



Taller sobre el Marco de Gestión de Contingencias ATM de la Región CAR/SAM

CAR/SAM Region ATM Contingency Management Framework (RACF) Workshop

(Ciudad de Panamá, Panamá, 1 – 5 de junio de 2026)

- **Presentación de CHILE**


Oswaldo ALVARADO Oñate

Regulación



BASE NORMATIVA

- ✓ OACI Doc. 9426 - Manual de Planificación de los Servicios ATS.
- ✓ Anexo 11 OACI - Servicios de Tránsito Aéreo.
- ✓ DAR 11 – Reglamento de Servicios de Tránsito Aéreo
- ✓ Procedimiento PRO ATS 01.
- ✓ AIP Chile VOL I - ENR 1.15.



AIP – CHILE
Volumen I



CONSULTE LOS NOTAM/SUP AIP/AIC
PARA TENER LA INFORMACIÓN RECIENTE

CONSULT NOTAM/SUP AIP/AIC
FOR LATEST INFORMATION

www.dgac.gob.cl
www.aipchile.dgac.gob.cl

DIRECCIÓN GENERAL DE AERONÁUTICA CIVIL

Copyright © N° 126.475 DGAC - CHILE
Certificado ISO 9001:2015

AIP-CHILE
VOLUMEN I

ENR 1.15-1

ENR 1.15

PLAN DE CONTINGENCIA DE LOS
SERVICIOS DE TRÁNSITO AÉREO DE LA
REPÚBLICA DE CHILE

CONTINGENCY PLAN FOR AIR TRAFFIC
SERVICES OF THE REPUBLIC OF CHILE

1. OBJETIVO

1. OBJECTIVE


1.1 Facilitar y mantener el movimiento seguro, ordenado y eficiente de la aviación civil en el espacio aéreo de jurisdicción de Chile en las Regiones de Información de Vuelo (FIR) de Antofagasta, Santiago, Puerto Montt, Punta Arenas e Isla de Pascua en caso de una interrupción de servicios de tránsito aéreo y/o aeronáuticos de apoyo, estableciendo medidas que permitan asegurar la continuidad de las operaciones aéreas y una red simplificada de rutas ATS para encaminar el flujo del tránsito entre las FIR de Chile y la de los países adyacentes.

1.1 To facilitate and maintain the safe, orderly and efficient movement of civil aviation in the airspace under Chilean jurisdiction in the Flight Information Regions (FIR) of Antofagasta, Santiago, Puerto Montt, Punta Arenas and Easter Island in the event of an interruption of air traffic and/or aeronautical support services, by establishing measures to ensure the continuity of air operations and a simplified network of ATS routes to route the flow of traffic between Chile's FIRs and those of adjacent countries.

3.- Documento de publicación. Indicar en AIP o AIC o SUP.

4.-Idiomas de publicación; ESP /ENG.?

Planes de contingencia



ALCANCE

Las FIR directamente afectados por el Plan de Contingencia ATS son:

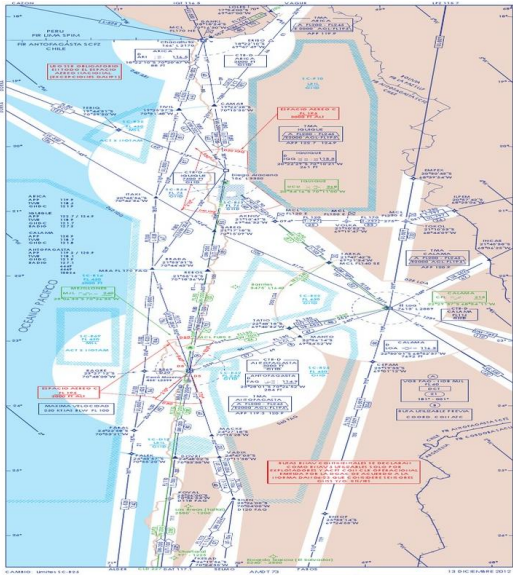
- **ARGENTINA** : Córdoba, Mendoza, Ezeiza y Comodoro Rivadavia.
- **BOLIVIA** : La Paz.
- **CHILE**: Antofagasta, Santiago, Puerto Montt, Punta Arenas, Isla de Pascua.
- **PERU** : Lima.
- **NUEVA ZELANDA**: Nueva Zelanda.
- **TAHITI** : Tahití.

RUTAS

Rutas ATS

Plan de Contingencia ATS Chile-Argentina, Ej.:

<u>Entre FIR SANTIAGO y FIR MENDOZA:</u>	
UL 416	MIBAS (único sentido de vuelo hacia FIR MENDOZA)
UM 529	ASIMO (único sentido de vuelo hacia FIR SANTIAGO)
UN 527	GUVOL (único sentido de vuelo hacia FIR MENDOZA)
UL 405	UMKAL (único sentido de vuelo hacia FIR SANTIAGO)
UM 424	ALBAL (único sentido de vuelo hacia FIR MENDOZA)



Plan de Contingencia ATS Chile-Bolivia:

RUTA <i>ROUTE</i>	POSICIÓN <i>POSITION</i>	FL INGRESO <i>FL INPUT</i>	FL DE SALIDA <i>FL OUTPUT</i>
UM664	VAGUR	290	280
A568	VAGUR	230	240
UL309	EMPEX	350	360
UL797	ILPEM	310	320
UL540/UT293	SOTKU	330	340

Plan de Contingencia ATS Chile-Perú:

UL302	Sentido de norte-sur <i>North-south direction</i>
UL550	Sentido de sur a norte <i>South-north direction</i>
UL780	Ambos sentidos <i>Both directions</i>
UL401	Ambos sentidos <i>Both directions</i>
UM664	Ambos sentidos solo a niveles de vuelo FL280 y FL 290 <i>Both directions only at flight levels FL280 and FL 290</i>
A568	Ambos sentidos solo a niveles de vuelo FL230 y FL240 <i>Both directions only at flight levels FL230 and FL240</i>

Otros Planes

Cenizas Volcánicas

<p>TEL: +56 224392000 Ax 4677 +56 224392000 Ax 4678 +56 224392000 Ax 4680</p> <p>AFS: SCSCYOYX</p> <p>aischile@dgac.gob.cl www.dgac.gob.cl www.aipchile.dgac.gob.cl</p>	<p>CHILE</p>  <p>CIRCULAR DE INFORMACIÓN AERONAUTICA <i>AERONAUTICAL INFORMATION CIRCULAR</i></p>	<p>A I C AIP - CHILE</p> <p>NR 04</p> <p>FECHA PUBLICACIÓN 13 FEB 2024</p>
<p>Dirección General de Aeronáutica Civil Departamento Aeródromos y Servicios Aeronáuticos Subdepartamento Servicios de Tránsito Aéreo Sección AIS/MAP - Oficina Publicaciones AIS</p>	<p>Dirección Comercial / Postal Commercial / Postal Address San Pablo 8381 - Código Postal 9020558 - Pudahuel Santiago - Chile</p>	

PLAN DE CONTINGENCIA POR CENIZA VOLCÁNICA DE LOS SERVICIOS DE NAVEGACIÓN AÉREA DE CHILE

I. Propósito

Establecer las acciones a seguir en caso de presentarse contingencias relacionadas con actividad volcánica que provoquen emisión de ceniza que afectan la operación de aeronaves ocasionando cierres temporales del espacio aéreo y restricciones en determinadas rutas y/o zonas afectadas, con la consiguiente reducción de la capacidad operativa de los servicios de tránsito aéreo.

II. Alcance

Aplicable a todos los Centros de Control de Área, Oficinas de control de Aproximación y Torres de Control afectadas, Oficina de Vigilancia Meteorológica y Oficina NOTAM Internacional, así como al personal operativo que se encuentre laborando en dichas dependencias.

III. Vigencia

La presente Circular de Información Aeronáutica (AIC) entrara en vigencia a partir de su publicación.

Las enmiendas y revisiones serán difundidas oportunamente para conocimiento y aplicación de todas las dependencias ATS/MET.

Activación Plan de Contingencia

COORDINACIÓN DEPENDENCIAS INVOLUCRADAS

➤ MSG SVC

➤ NOTAM

- | | |
|-------------------------|---------------------|
| ✓ BOLIVIA | NIL |
| ✓ PERÚ | Técnicas o Servicio |
| ✓ ARGENTINA | Técnicas |
| ✓ NUEVA ZELANDIA | NIL |
| ✓ TAHITI | NIL |

- Preguntas, Comentarios?
- Gracias

