



**Taller sobre el Marco de Gestión de Contingencias ATM de la
Región CAR/SAM**

**CAR/SAM Region ATM Contingency Management
Framework (RACF) Workshop**

(Ciudad de Panamá, Panamá, 1 – 5 de junio de 2026)

Review of the current regional ATM Contingency Framework
Revisión del actual Marco Regional de Contingencia ATM

Fernando Hermoza, ATM/SAR Regional
SAM Officer

ICAO SAM REGION

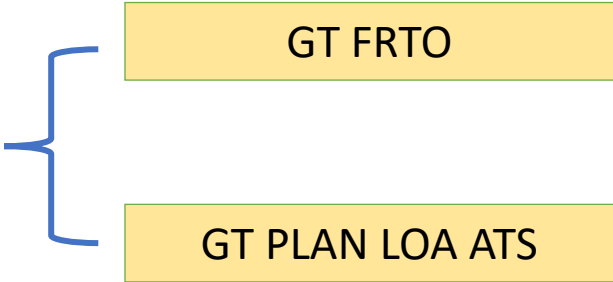
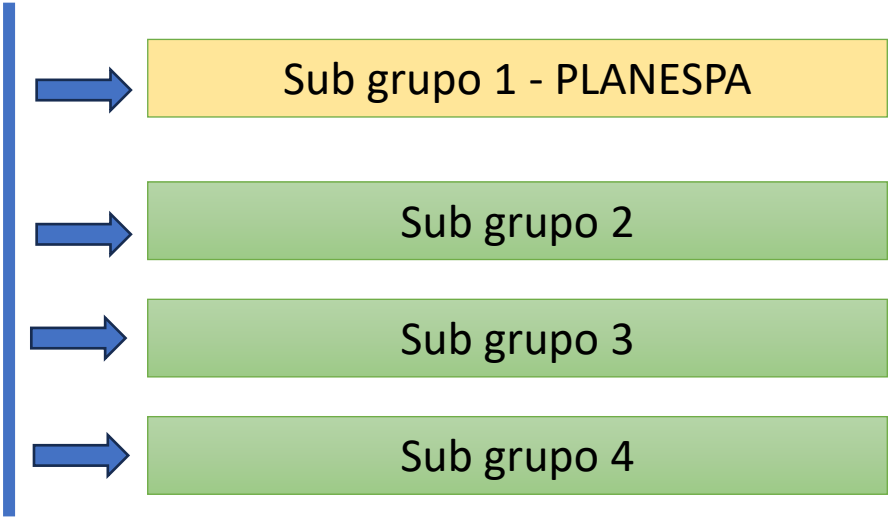
- 14 STATES
- 27 FIRs
- 83,262,798.85 km²
- 16.33 % world Area



SAM/IG
SAM IMPLEMENTATION GROUP
GRUPO DE IMPLANTACION SAM



GESEA
GRUPO DE ESTUDIO
STUDY GROUP



CONTINGENCIA ATS - DEGRADACION

ORGANIZACIÓN DE AVIACIÓN CIVIL INTERNACIONAL



PLAN MARCO PARA CONTINGENCIAS ATS DE LA REGIÓN SAM (MCATS/SAM)

El presente Plan Marco ha sido formulado por el Grupo de Tarea PLAN CONT del SG1/GESEA, abordando la temática de Contingencias de los servicios de tránsito aéreo (ATS).

Se prevé que este Plan se suma a otras actividades de entidades técnicas Regionales que vienen realizando Planes para otras materias de servicios de navegación aérea (ANS).

La Región SAM se debe orientar a la elaboración de guías armonizadas para el tratamiento de contingencias con Planes regionales más amplios, abarcando todas las áreas de la gestión de tránsito aéreo (ATM) y/o los ANS en su conjunto.

Enmienda 1 : SAMIG/27 - 3 de junio del 2022

INTERNATIONAL CIVIL AVIATION ORGANIZATION



ATS CONTINGENCY - DEGRADATION

SAM REGION ATS CONTINGENCY FRAMEWORK PLAN (MCATS/SAM)

This Framework Plan was developed by the SG1/GESEA CONT PLAN Task Force to address the issue of air traffic service (ATS) contingencies.

It is expected that this Plan will go along with other activities of regional technical entities that have been implementing plans for other issues related to air navigation services (ANS).

The SAM Region should seek to develop harmonised guides for addressing contingencies through broader regional plans, covering all air traffic management (ATM) tasks and/or ANS as a whole.

Amendment 1: SAMIG /27 – 3 June 2022



SAM/ATS/ATFM-SAM SUR

ORGANIZACIÓN DE AVIACIÓN CIVIL INTERNACIONAL

PROYECTO REGIONAL RLA/06/901

**Primer Taller/Reunión sobre optimización de la
coordinación ATS y Planes de Contingencia**

SAM/ATS/ATFM – SAM SUR

(Lima, Perú, 5 al 9 de setiembre de 2022)

INFORME



SAM/ATS/ATFM-SAM NORTE

ORGANIZACIÓN DE AVIACIÓN CIVIL INTERNACIONAL

PROYECTO REGIONAL RLA/06/901






















**Segundo Taller/Reunión sobre optimización de la
coordinación ATS y Planes de Contingencia**

SAM/ATS/ATFM – SAM NORTE































(Lima, Perú, 24 al 28 de octubre de 2022)

INFORME

SAM REGION

 ARG ENR 1.15		22-Apr-24 11:26 AM
 ARG ENR 6.13 INF		09-Sep-22 10:57 AM
 ARG ENR 6.13 SUP		09-Sep-22 10:57 AM
 BOL DS 28496 PLAN DE CONTINGENCIA		22-Apr-24 11:26 AM
 BOL CONTING PLAN ATS		22-Apr-24 11:26 AM
 BOL PLAN DE CONTINGENCIA CENIZAS VOLCANICAS NAABOL		13-Jun-24 4:05 PM
 BRA Plano de contingência AIP BRASIL-392-400		22-Apr-24 11:26 AM
 CHI ENR 1.15-1 Plan de Contigencia ATS		22-Apr-24 11:26 AM
 COL AIP_SUP_C60_A39_2020_SKED		28-Aug-20 1:08 PM
 COL ENR 1.15		17-Jun-24 11:25 AM
 ECU PLAN_CONTINGENCIA_ATS_Final_Inglés(1)		29-Jan-24 2:01 PM
 ECU SUP 02-22_PLAN_CONTINGENCIA_ATS_Final_Español		19-Apr-22 8:54 AM
 ECU SUP 02-22_PLAN_CONTINGENCIA_ATS_Final_Inglés(1)		17-Jun-24 11:58 AM
 ECU SUP 02-22_PLAN_CONTINGENCIA_ATS_Final_Inglés		19-Apr-22 8:54 AM

SAM REGION

 FR GUI CAyenne x Contingency_Procedures_2019_ACC_V1.0		26-Mar-20 12:33 PM
 FR GUIANA-ENR-3.3-fr-FR		22-Apr-24 11:26 AM
 GUY AIC A23-23 - ATM CONTINGENCY PLAN FOR GEORGETOWN CTA-UTA-FIR		22-Apr-24 11:26 AM
 PAN PLAN DE CONTINGENCIA espanol		18-Jun-24 1:02 PM
 PAR ENR 1.15 - AIP PARAGUAY_vigente		22-Apr-24 11:26 AM
 PER SUP_06_2021_(Español) (1)		22-Apr-24 11:26 AM
 PER SUP_06_2021_(Ingles)		22-Apr-24 11:26 AM
 SURINAME AIC A 01 2021 ATM CONT PLAN		22-Apr-24 11:26 AM
 URU Enr1.15		17-Jun-24 1:11 PM
 URU Enr1_15 ENG		17-Jun-24 1:13 PM
 URU PLAN CONTINGENCIA ATS uru		16-Mar-18 10:43 AM
 VEN SUP AIP C02 A02-2020 PLAN DE CONTIN ATS		16-Jul-20 5:26 PM
 VEN CTA-05-40-42-0001-2019		19-Jun-20 3:17 PM
 VEN Suplemento C01-A01 2026 PLAN DE CONTINGENCIA		19-Feb-26 4:30 PM
 VEN Suplemento C02A02 2022 PLAN DE CONTINGENCIA ATS PARA LA FIR SVZM		02-Dec-25 3:29 PM

DESAFIOS DE LA REGION SAM

- PLANIFICACION ATM, CONCEPTO DE GESTION.
- IMPULSAR RESILIENCIA
- INCORPORAR AL ATFM.
- ENLAZAR CON OTROS PLANES. DESASTRES NATURALES.
- ARMONIZACION SAM Y CAR
- ACTUALIZACION PERIODICA
- SIMULACROS/EJERCICIOS DE CONTINGENCIA
- PUBLICACIÓN ESPAÑOL INGLES. AIPs.

CHALLENGES OF THE SAM REGION

- ATM PLANNING, MANAGEMENT CONCEPT.
- FOSTERING RESILIENCE
- INCORPORATE THE ATFM.
- LINK TO OTHER PLAN. NATURAL DISASTERS
- SAM AND CAR HARMONIZATION
- REGULAR UPDATES
- CONTINGENCY DRILLS/EXERCISES
- PUBLICATION SPANISH ENGLISH. AIPs.

- Preguntas? Questions?
- Gracias – Thanks
- fhermoza@icao.int

